

6. ANNEXES SANITAIRES


6.2. Assainissement Phase 1 Régie CAH

DOSSIER ARRETE

Vu pour être annexé à la délibération du 06/01/2025

A Haguenau

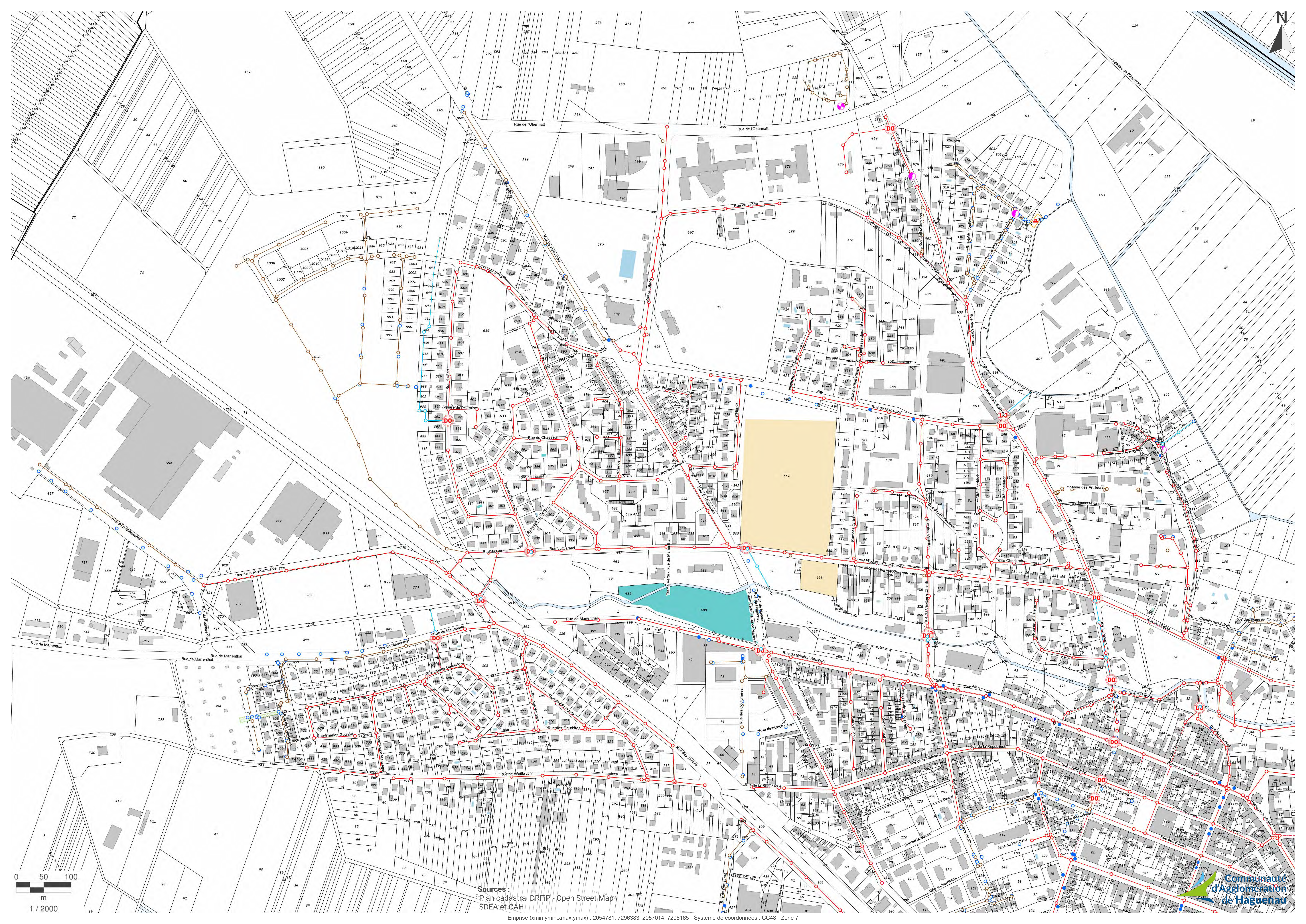
Le 06/01/2025



Le Vice-Président

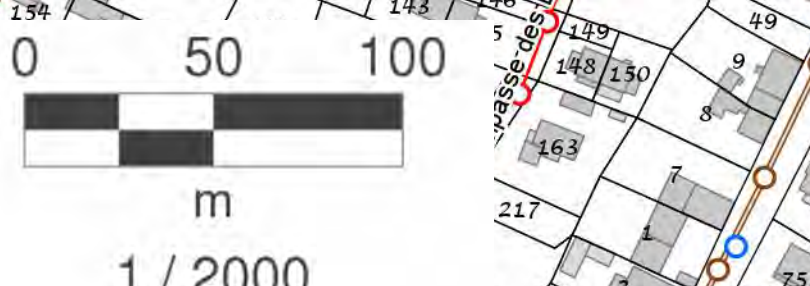
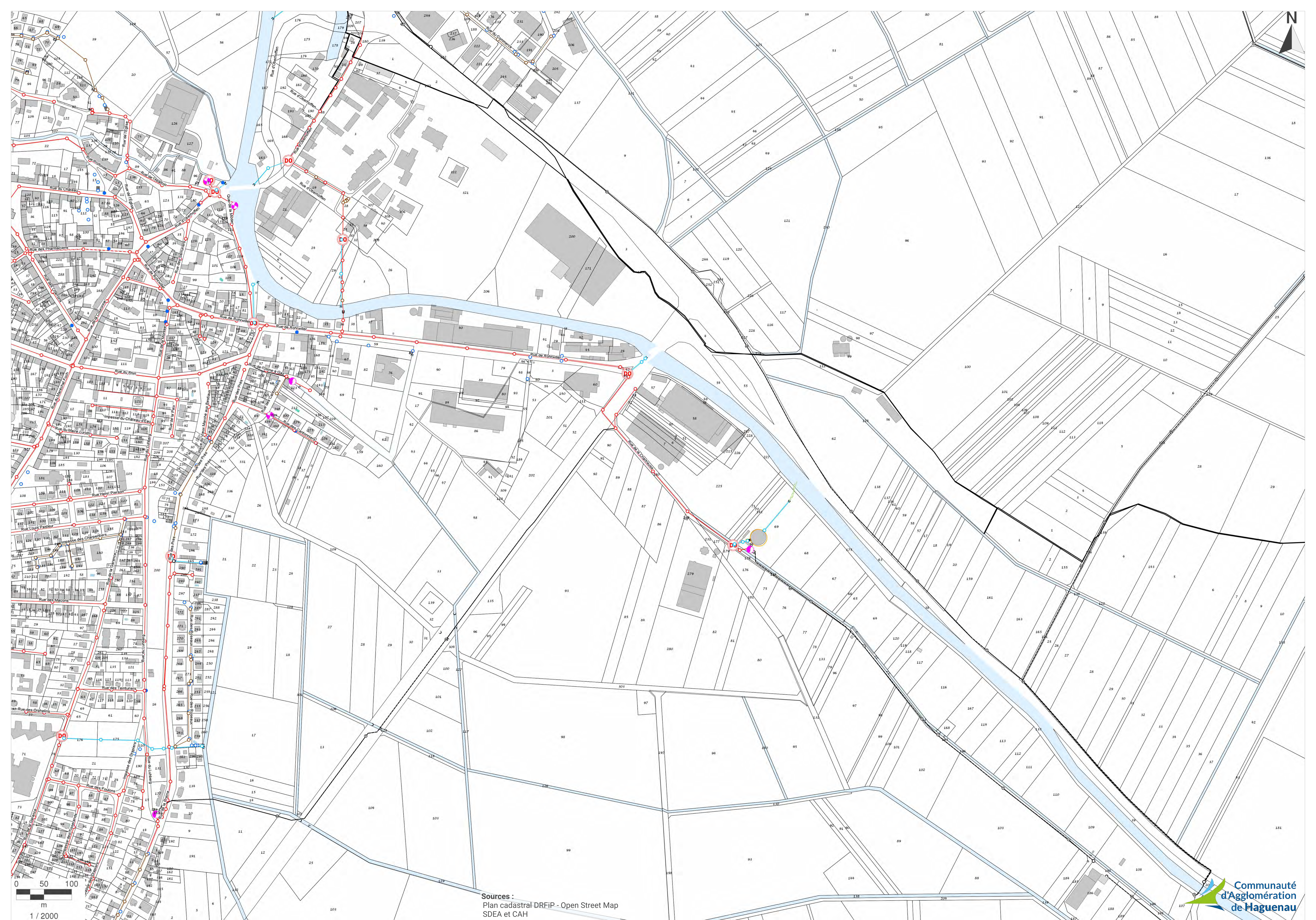
Jean-Lucien NETZER





Sources :
Plan cadastral DRFIP - Open Street Map
SDEA et CAH

Communauté
d'Agglomération
de Haguenau



Sources :
Plan cadastral DRFIP - Open Street Map
SDEA et CAH

Emprise (xmin,ymin,xmax,ymax) : 2057053, 7295315, 2059285, 7297098 - Système de coordonnées : CC48 - Zone 7





Sources :
Plan cadastral DRFIP - Open Street Map
SDEA et CAH

Emprise (xmin,ymin,xmax,ymax) : 2055736, 7294828, 2057969, 7296610 - Système de coordonnées : CC48 - Zone 7