

| ADRESSES | NUMEROS | | | |
|-----------------------------------|-------------|------------|--------|---------------------------------|
| | Retoulement | Relèvement | Pompes | Care de Lancement / Télégestion |
| STATIONS DE COLLECTE | | | | |
| RINGENDORF Route de Kirrwiller | 1 | oui | 2 | oui oui |
| MOMMENHEIM Rue des Chênes | 2 | oui | 2 | non oui |
| MOMMENHEIM Rue du Moulin | 3 | oui | 2 | non non |
| STATIONS DE TRANSPORT | | | | |
| BUSWILLER Chemin Rural | 10 | oui | 2 | oui oui |

SDEA
 SYNDICAT DES EAUX ET DE L'ASSAINISSEMENT
 ALSACE - MOSELLE
 (ARRÊTÉ MINISTÉRIEL DU 26-12-1958 MODIFIÉ)
 Espace Européen de l'Entreprise - Schiltigheim - CS 10 020 - 67 013 Strasbourg CEDEX

PÉRIMÈTRE DE MOMMENHEIM ET ENVIRONS

Réseau d'Assainissement Intercommunal

PLAN GÉNÉRAL

Création du plan : 27-01-2004
 Mise à jour : 25-04-2022
 Dessiné par : P. KLING
 Validé par : J. BECKER

Echelle : 1/20 000

- Légende:**
- Station d'épuration
 - Station de relèvement ou de refoulement
 - Déversoir d'orage
 - Bassin d'orage
 - ▶ Régulateur de débit
 - Séparateur d'hydrocarbures
 - Regard de mise en charge
 - Chambre à vannes
 - Réseau d'assainissement communal gravitaire
 - Réseau d'assainissement communal sous pression
 - - - Réseau d'assainissement intercommunal gravitaire
 - - - Réseau d'assainissement intercommunal sous pression
 - Numérotation des Stations de collecte
 - Numérotation des Stations de transport
 - Numérotation des Ouvrages Sensibles
 - ▲ Numérotation des Vannes pour hautes eaux



Syndicat des Eaux
et de l'Assainissement
Alsace-Moselle

Espace Européen de l'Entreprise
Schiltigheim / CS 10 020
47 015 Strasbourg CEDEX
Tel. : 03 88 19 29 19
www.sdea.fr

Périmètre de Mommenheim et Environs

Hochstett

Réseau d'assainissement

Création du plan : 25/11/2009
Mise à jour réseaux : 25/06/2020
Dessinateur : P. KLING

Tableau d'assemblage :

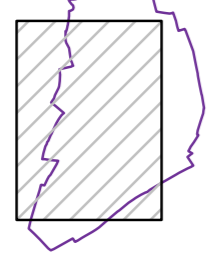


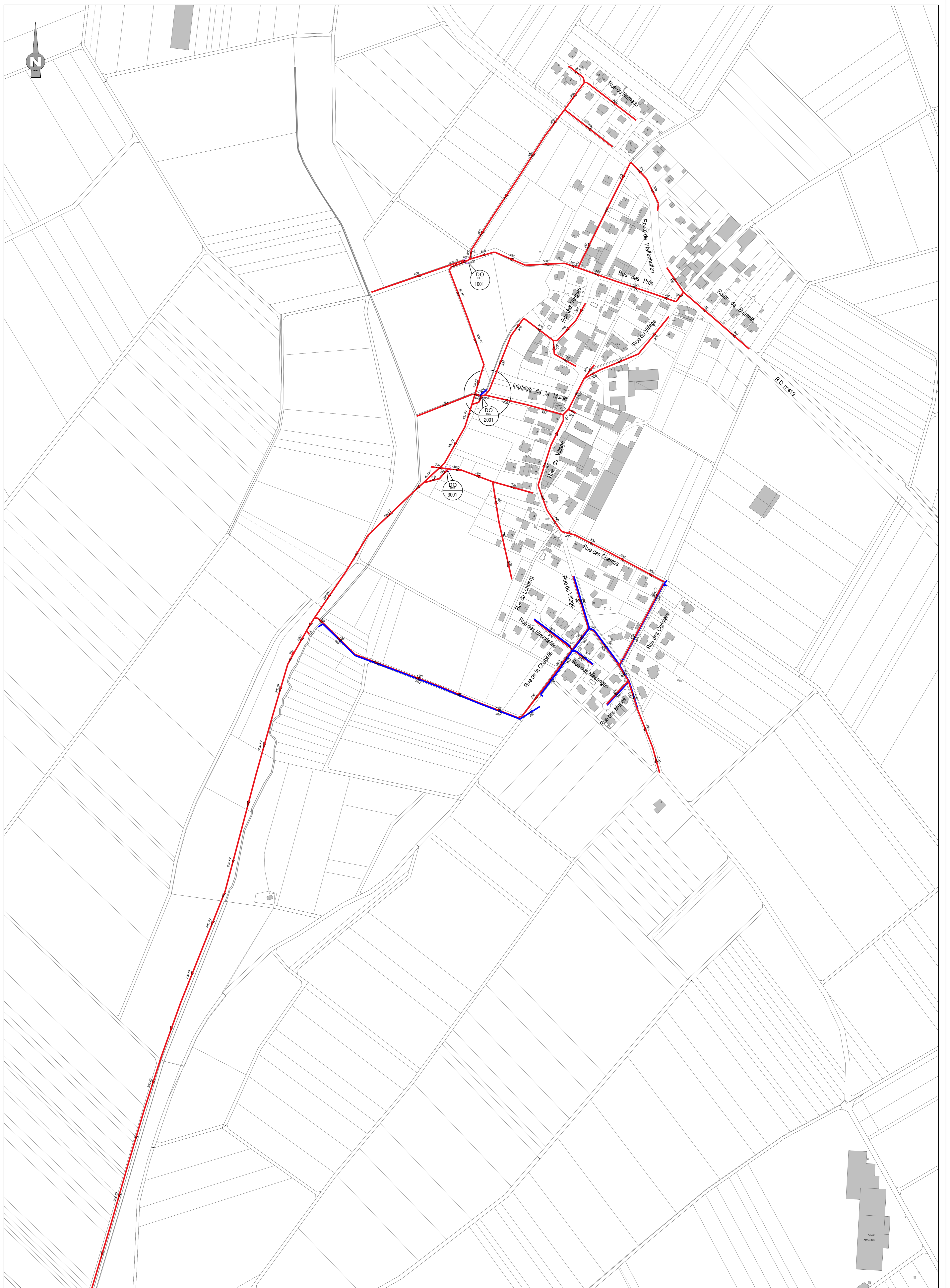
Planche : 1 / 1

Echelle : 1/ 2000

Légende :

- Réseau d'Eaux Usées
- Réseau d'Eaux Pluviales
- Station d'épuration
- Bassin d'orage
- Station de refoulement
- Station de retèvement
- Regard DO

Reproduction soumise à l'autorisation préalable du SDEA
SCAN25 - IGN Paris - Reproduction Interdite - Licence n°9278





Syndicat des Eaux
et de l'Assainissement
Alsace-Moselle

Espace Européen de l'Entreprise
Schiltigheim / CS 10 020
67 012 Strasbourg CEDEX
Tel. : 03 88 19 29 19
www.sdea.fr

P.L.U.
Plan Local d'Urbanisme

**Périmètre de
Mommenheim et Environs**

Mommenheim

(Secteur Ouest)

Réseau d'assainissement

Création du plan : 20/09/2003
Mise à jour réseau : 23/05/2024
Dessinateur : A. PANTZER

Tableau d'assemblage

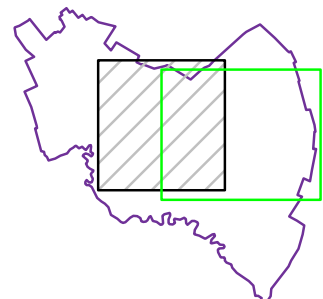


Planche : 1/2

Echelle : 1/2 000

Légende P.L.U. :

Edition du plan le :
sur la base du Plan de Zonage
requis

- Légende :**
- Réseau d'Eaux Usées
 - Réseau d'Eaux Pluviales
 - Station d'épuration
 - Bassin d'orage
 - Regard DO
 - Station de refoulement
 - ⊗ Station de relèvement

Reproduction soumise à l'autorisation préalable du SDEA
SCAN2S - IGN Paris - Reproduction interdite - Licence n°3278



**Périmètre de
Mommenheim et Environs**

Mommenheim

(Secteur Est - ZAC)

Réseau d'assainissement

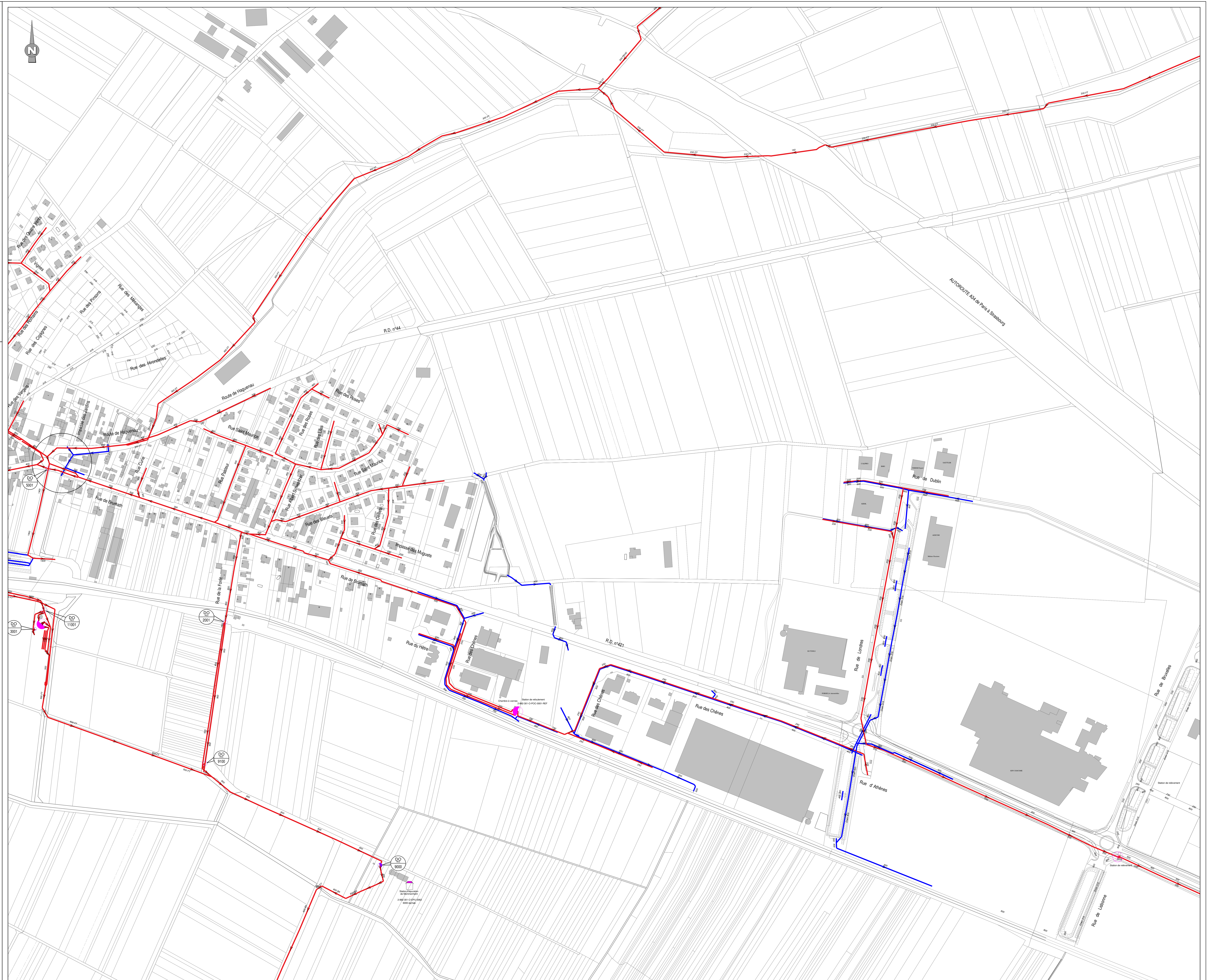
Création du plan : 2019/09/23
Mise à jour réseau : 2020/02/24
Dessinateur : A. FANTZER

Légende P.L.U.
Edition du plan le :
Sur la base du Plan de Zonage
1991/1

Tableau d'assemblage:
Planche : 2/2
Echelle : 1/ 2000

- Légende :**
- Réseau d'Eaux Usées
 - Réseau d'Eaux Pluviales
 - Station d'épuration
 - Bassin d'orage
 - Regard DO
 - Station de refoulement
 - Station de relèvement

Reproduction soumise à l'autorisation préalable du SDEA.
SCANS - IGN Paris - Reproduction interdite - Licence n°9276



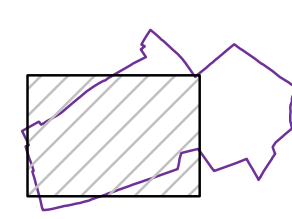
Périmètre de Mommenheim et Environs

Wahlenheim

Réseau d'assainissement

Création du plan : 04/12/2009
Mise à jour réseaux : 25/04/2020
Dessinateur : P. KLING

Tableau d'assemblage :



Légende PLU :
Edition du plan le :
sur la base du Plan de Zonage
reçu le :

Planche : 1 / 1 Echelle : 1/2000

- Légende :**
- Réseau d'Eaux Usées
 - Réseau d'Eaux Pluviales
 - Station d'épuration
 - Bassin d'orage
 - Regard DO
 - Station de refoulement
 - Station de relèvement

Reproduction soumise à l'autorisation préalable du SDEA
SCAN25 - IGN Paris - Reproduction interdite - Licence n°9278





Syndicat des Eaux
et de l'Assainissement
Alsace-Moselle

Espace Européen de l'Entreprise
Schiltigheim / CS 10 020
67 013 Strasbourg CEDEX
Tel. : 03 88 19 29 19
www.sdea.fr

P.L.U.
Plan Local d'Urbanisme

Périmètre de Mommenheim et Environs

Wittersheim

Réseau d'assainissement

Création du plan : 26/12/2009
Mise à jour réseaux : 19/08/2022
Dessinateur : A. PANTZER

Tableau d'assemblage :

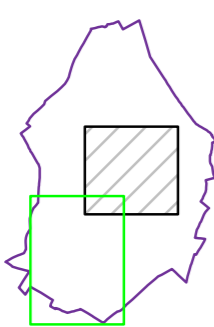


Planche : 1/2

Echelle : 1/ 2000

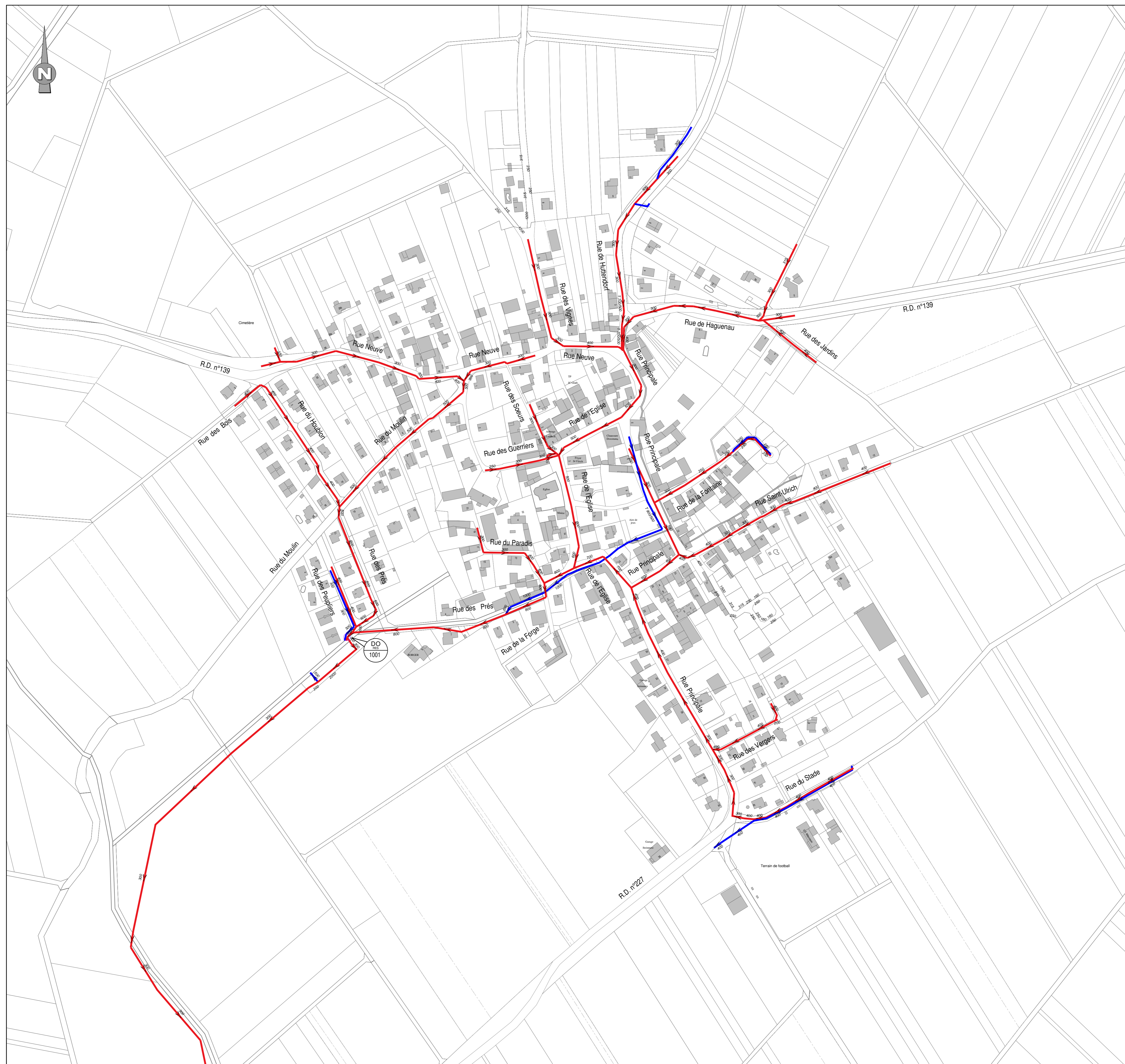
Légende PLU :

Edition du plan le :
sur la base du Plan de Zonage
reçu le :

Légende :

- Réseau d'Eaux Usées
- Réseau d'Eaux Pluviales
- Station d'épuration
- Bassin d'orage
- Station de refoulement
- Station de relèvement
- Regard DO

Reproduction soumise à l'autorisation préalable du SDEA
SCAN26 - IGN Paris - Reproduction interdite - Licence n°9278





Syndicat des Eaux
et de l'Assainissement
Alsace-Moselle

Espace Européen de l'Entreprise
Schiltigheim / CS 10 020
67 015 Schiltigheim CEDEX
Tel. : 03 88 19 29 19
www.sdea.fr

P.L.U.
Plan Local d'Urbanisme

Périmètre de Mommenheim et Environs

Wittersheim

(Secteur Gebolsheim)

Réseau d'assainissement

Création du plan : 26/1/2009
Mise à jour réseaux : 19/08/2022
Dessinateur : A. PANTZER

Tableau d'assemblage :

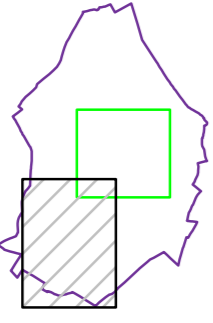


Planche : 2/2

Echelle : 1/ 2000

Légende P.L.U. :

Edition du plan le :
sur la base du Plan de Zonage
reçu le :

Légende :

- Réseau d'Eaux Usées
- Réseau d'Eaux Pluviales
- Station d'épuration
- Bassin d'orage
- Station de refoulement
- Station de retèvement
- Regard DO

Reproduction soumise à l'autorisation préalable du SDEA
SCAN25 - IGN Paris - Reproduction Interdite - Licence n°9278

