

ADRESSES	NUMEROS	Relevement	Relèvement	Pompes	Gare de Lancement	Télégestion
----------	---------	------------	------------	--------	-------------------	-------------

STATIONS DE COLLECTE

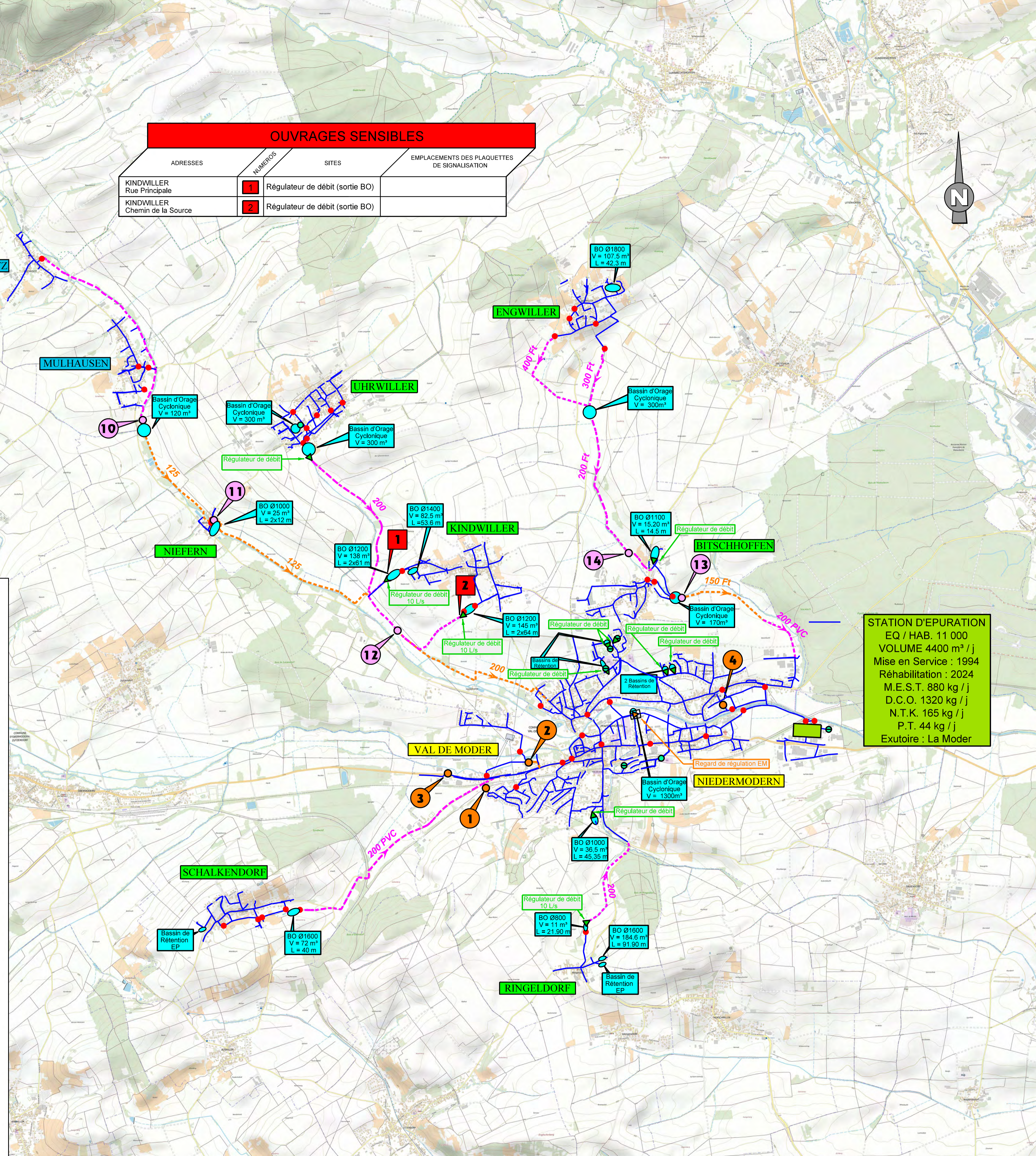
PPAFFENHOFFEN Rue des Mésanges	1	oui	2	non	oui
PPAFFENHOFFEN Rue de Saverne (Etang)	2	oui	2	non	non
PPAFFENHOFFEN Route de Saverne	3		oui	2	non
UBERACH Chemin de la Moder	4		oui	1	non

STATIONS DE TRANSPORT

MULHAUSEN Route de Rothbach	10	oui	2	non	oui
NIEFERN Rue d'Uhrwiller	11	oui	2	non	non
KINDWILLER Chemin Rural	12	oui	2	oui	oui
BITSCHOFFEN Rue de la Forêt	13	oui	2	oui	oui
BITSCHOFFEN Rue des Vignes	14	oui	2	non	oui

OUVRAGES SENSIBLES

ADRESSES	NUMEROS	SITES	EMPLACEMENTS DES PLAQUETTES DE SIGNALISATION
KINDWILLER Rue Principale	1	Régulateur de débit (sortie BO)	
KINDWILLER Chemin de la Source	2	Régulateur de débit (sortie BO)	



SDEA
Espace Européen de l'Entreprise
Schiltigheim / CS 10 020
67 013 Strasbourg CEDEX
Tel. : 03 88 19 29 19
www.sdea.fr

PÉRIMÈTRE DU VAL DE MODER SIVU MODER-ROTHBACH PÉRIMÈTRE DE BICHHOLTZ-MULHAUSEN

Réseau d'assainissement Intercommunal

PLAN GÉNÉRAL

Création du plan : 01/07/2003
Mise à jour : 28/05/2024
Dessiné par : Vincent AMBOS

Légende:

- Station d'épuration
- Station de relevement ou de refoulement
- Déversoir d'orage
- Bassin d'orage
- Régulateur de débit
- Regard de régulation
- Séparateur d'hydrocarbures
- Regard de mise en charge
- Chambre à vannes
- Réseau d'assainissement communal gravitaire
- Réseau d'assainissement communal sous pression
- Réseau d'assainissement intercommunal gravitaire
- Réseau d'assainissement intercommunal sous pression

- 5 Numérotation des Station de collecte
- 7 Numérotation des Station de transport
- 2 Numérotation des Ouvrages Sensibles
- Numérotation des Vannes pour hautes eaux

Échelle : 1 / 20 000

Service SIG



Syndicat des Eaux
et de l'Assainissement
Alsace-Moselle

Espace Européen de l'Entreprise
Schiltigheim / CS 10 020
67 013 Strasbourg CEDEX
Tel. : 03 88 19 29 19
www.sdea.fr

P.L.U.

Plan Local d'Urbanisme

Périmètre de Moder-Rothbach

Engwiller

Réseau d'assainissement

Création du plan : 27/05/1998
Mise à jour réseaux : 23/06/2011
Dessinateur : D. GACKEL

Tableau d'assemblage :

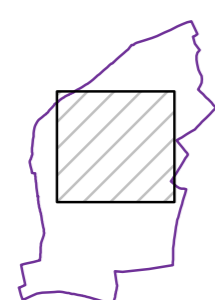


Planche : 1/1

Echelle : 1/2000

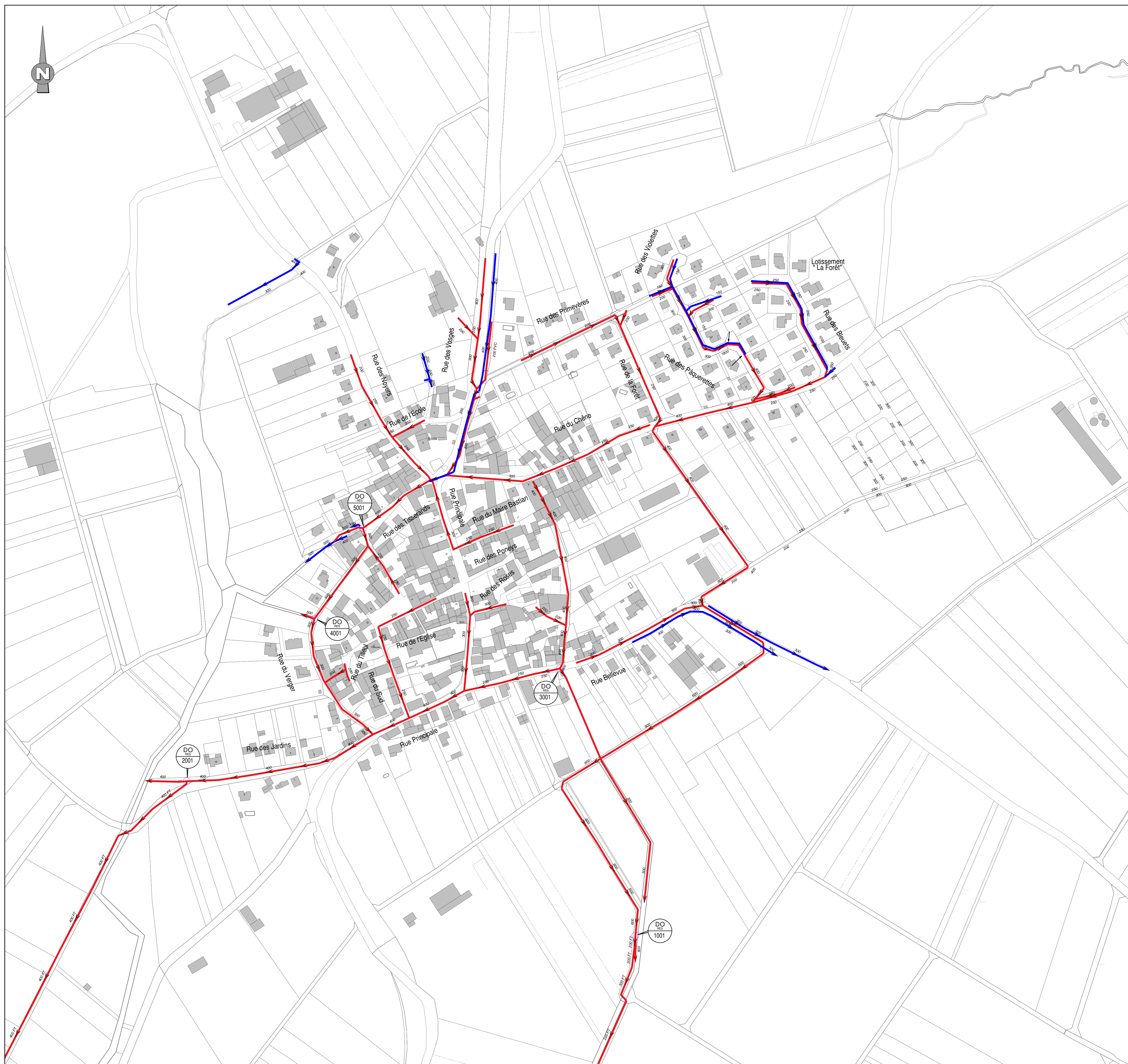
Légende PLU :

Edition du plan le : 27/05/2024
sur la base du Plan de Zonage
reçu le :

Légende :

- Réseau d'Eaux Usées
- Réseau d'Eaux Pluviales
- Station d'épuration
- Bassin d'orage
- Station de refoulement
- Station de relèvement
- Regard DO

Reproduction soumise à l'autorisation préalable du SDEA
SCAN26 - IGN Paris - Reproduction interdite - Licence n°9278



**Périmètre de
 Moder-Rothbach
 Kindwiller**

Réseau d'assainissement

Création du plan : 06/11/2011
 Mise à jour révision : 29/06/2022
 Dessinateur : E. ECKHARDT

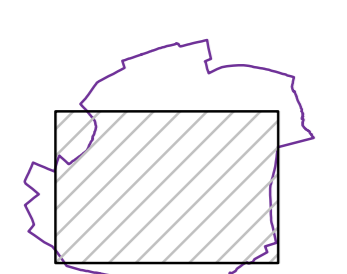





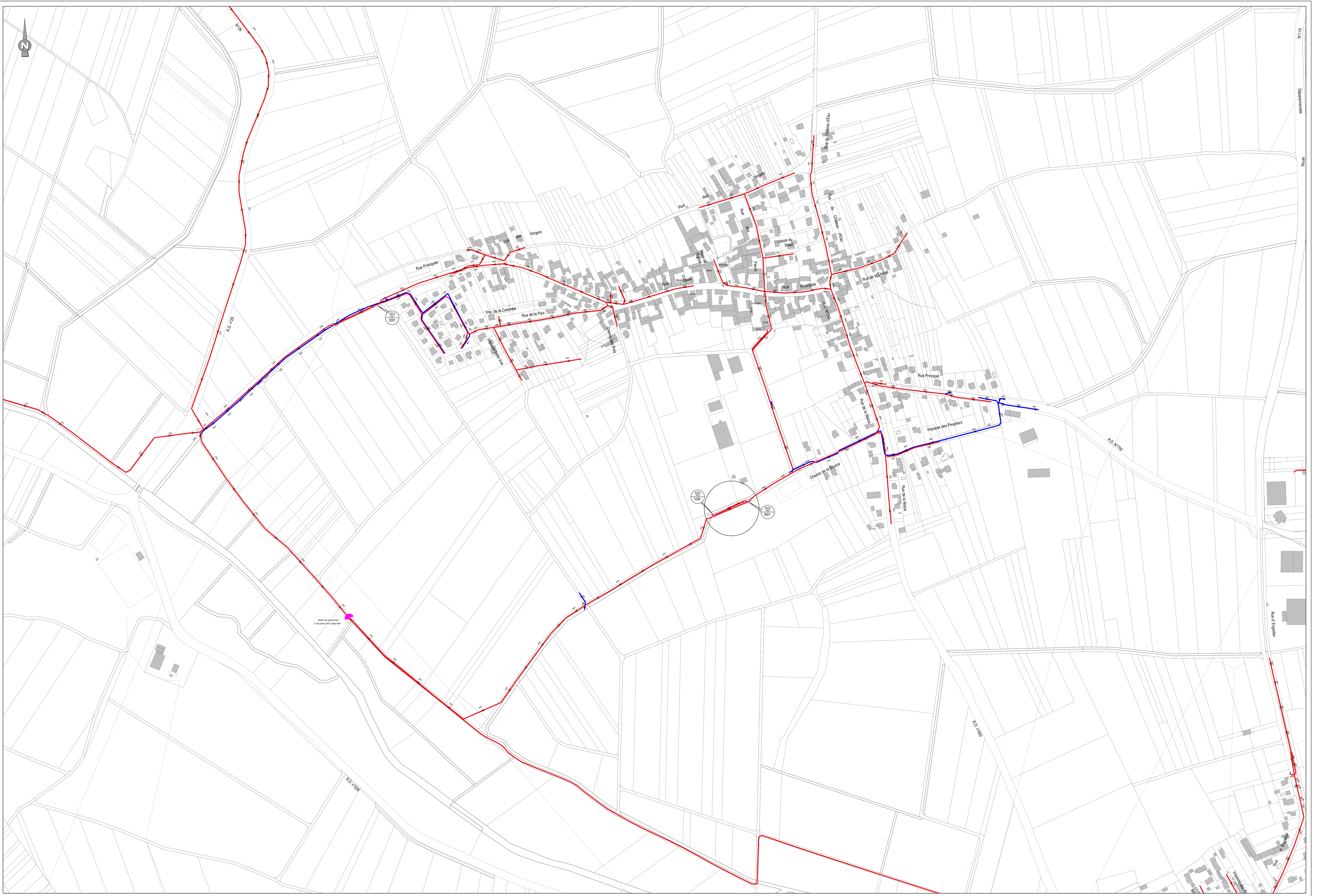
Tableau d'assemblage


Planche : 1/1
 Echelle : 1/2000

- Légende**
- Réseau d'Eaux Usées
 - Réseau d'Eaux Pluviales
 -  Station d'épuration
 -  Bassin d'orage
 -  Regard DO
 -  Station de relèvement
 -  Station de relèvement

Reproduction soumise à l'autorisation préalable du SDEA.
 SCANDIA - IGN Paris - Reproduction interdite - Licence n°3226





Syndicat des Eaux et de l'Assainissement Alsace-Moselle

P.L.U.

Plan Local d'Urbanisme

Espace Européen de l'Entreprise
Schiltigheim / CS 10 020
67 013 Strasbourg CEDEX
Tel. : 03 88 19 29 19
www.sdea.fr

Périmètre de Moder-Rothbach Uhrwiller

Réseau d'assainissement

Création du plan : 19/08/2008
Mise à jour réseaux : 19/05/2021
Dessinateur : E. EICHWALD

Tableau d'assemblage :

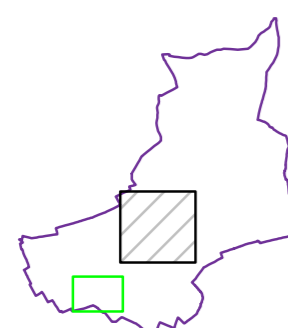


Planche : 1/2

Echelle : 1/2000

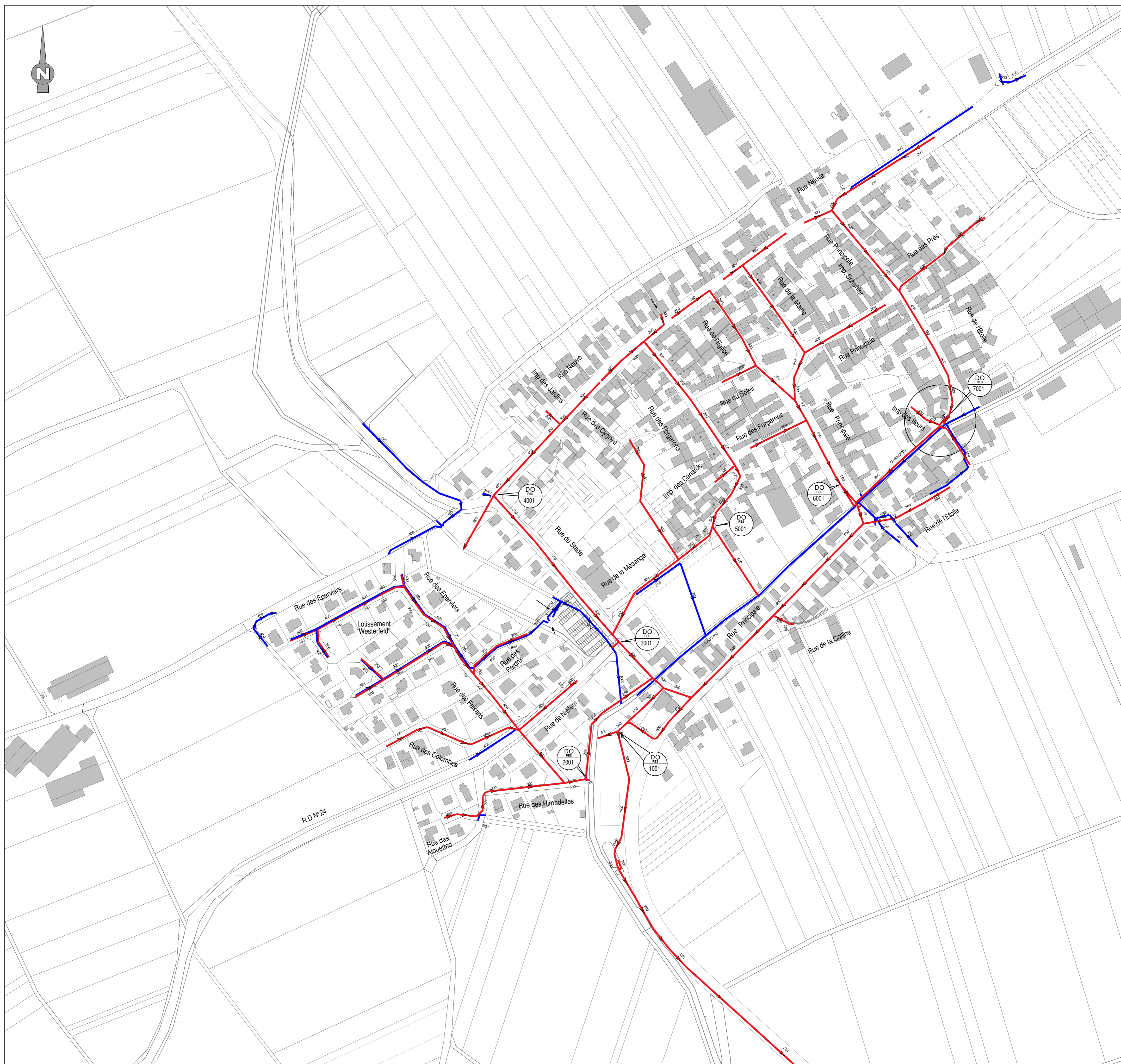

Légende PLU :

Édition du plan le : 27/05/2024
sur la base du Plan de Zonage reçu le :

Légende :

- | | | | | | |
|--|-------------------------|--|---------------------|--|------------------------|
| | Réseau d'Eaux Usées | | Station d'épuration | | Station de refoulement |
| | Réseau d'Eaux Pluviales | | Bassin d'orage | | Station de relèvement |
| | | | Regard DO | | |

Reproduction soumise à l'autorisation préalable du SDEA
SCAN25 - IGN Paris - Reproduction interdite - Licence n°9278





Syndicat des Eaux
et de l'Assainissement
Alsace-Moselle

Espace Européen de l'Entreprise
Schiltigheim / CS 10 020
67 013 Strasbourg CEDEX
Tel. : 03 88 19 29 19
www.sdea.fr

P.L.U.
Plan Local d'Urbanisme

Périmètre de Moder-Rothbach

Uhrwiller

Réseau d'assainissement

Création du plan : 19/08/2008
Mise à jour réseaux : 19/05/2021
Dessinateur : E. EICHWALD

Tableau d'assemblage :

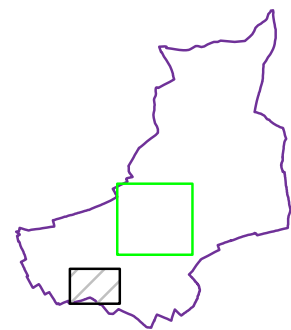









Planche : 2/2

Echelle : 1/2000

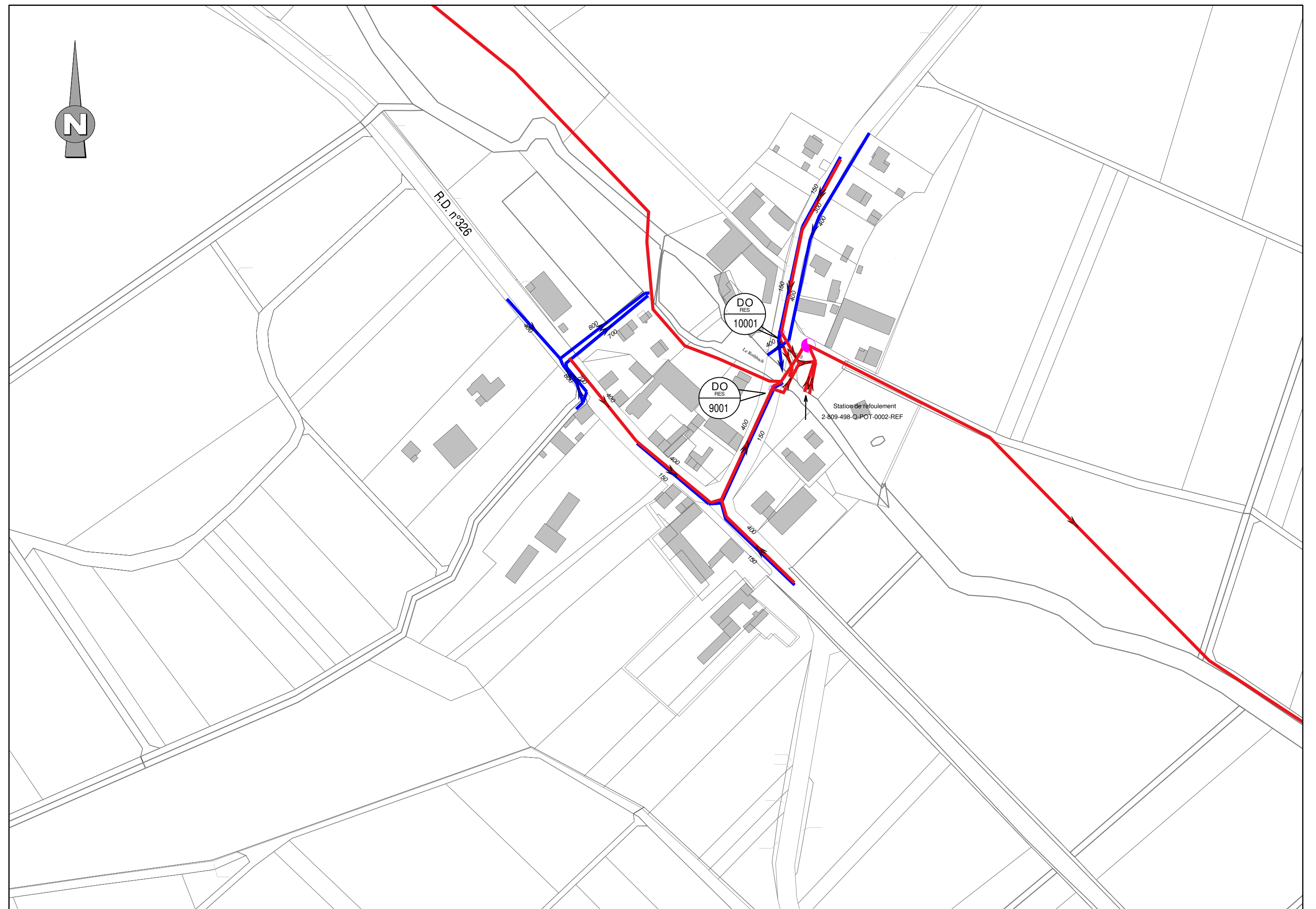
Légende PLU :

Edition du plan le : 27/05/2024
sur la base du Plan de Zonage
reçu le :

Légende :

-  Réseau d'Eaux Usées
-  Réseau d'Eaux Pluviales
-  Station d'épuration
-  Bassin d'orage
-  Regard DO
-  Station de refoulement
-  Station de relèvement

Reproduction soumise à l'autorisation préalable du SDEA
SCAN25 - IGN Paris - Reproduction Interdite - Licence n°9278



Périmètre du Val de Moder


Val-de-Moder

Pfaffenhoffen

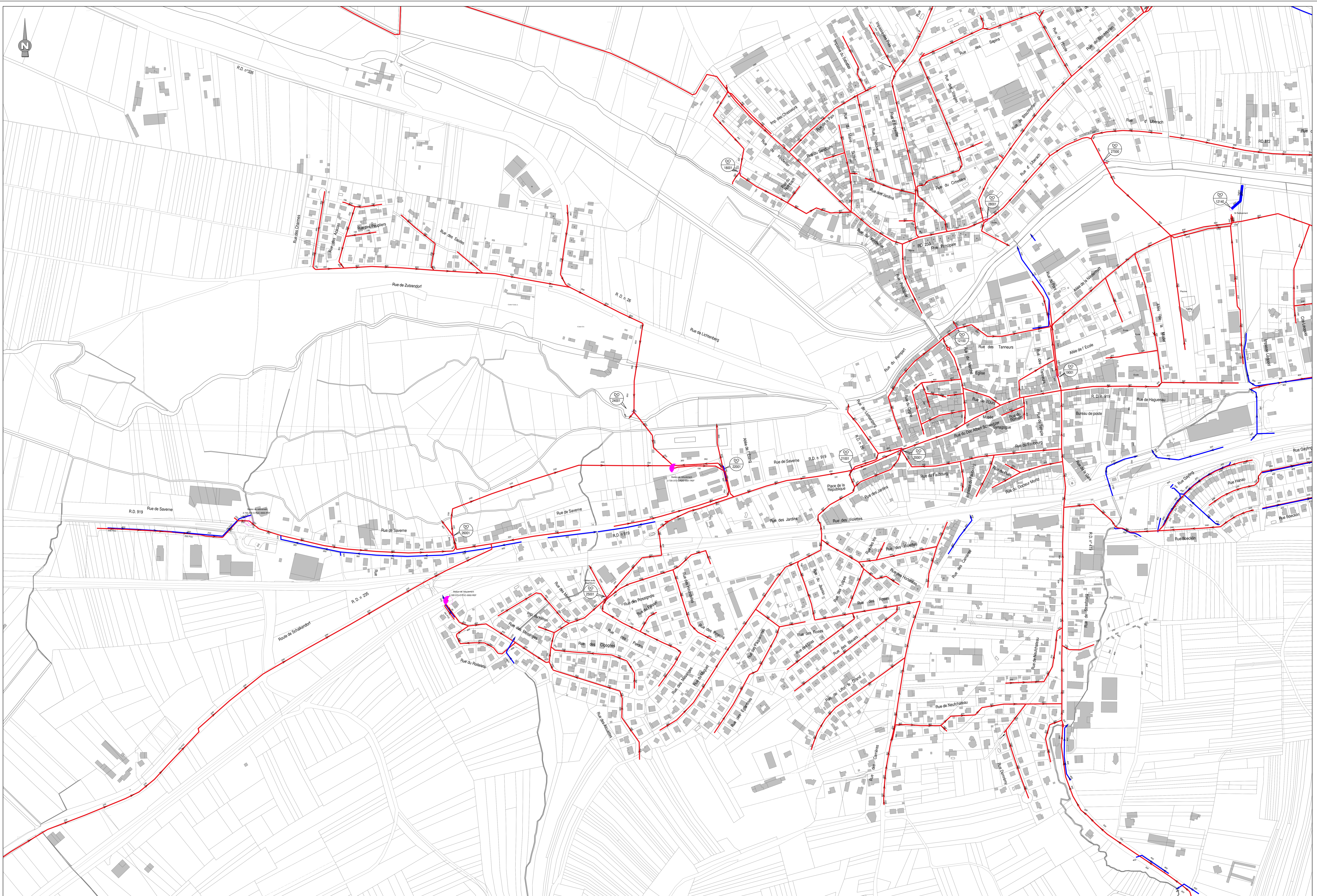
Réseau d'assainissement

Création du plan : 27/03/2001
 Mise à jour récente : 13/06/2022
 Dessinateur : E. EICHWALD

Liens de P.L.U. :
 Edition du plan le : 27/03/2001
 sur la base du Plan de Zonage
 n° 100-1

<p>Legende:</p> <ul style="list-style-type: none"> — Réseau d'Eaux Usées — Réseau d'Eaux Pluviales  Station d'épuration  Bassin d'orage  Station de refoulement  Regard DO 	<p>Planche : 1/4</p> <p>Echelle : 1/2008</p>
--	--

Reproduction soumise à l'autorisation préalable de SDEA.
 SCANSIS : IGN Paris - Reproduction interdite - Licence n° 9226



SDEA

Syndicat des Eaux
et de l'Assainissement
Alsace-Moselle

P.L.U.
Plan Local d'Urbanisme

Espace Européen de l'Entreprise
Schiltigheim / CS 10 020
67 013 Strasbourg CEDEX
Tel. : 03 88 19 29 19
www.sdea.fr

**Périmètre du
Val de Moder**

Val-de-Moder

La Walck

Réseau d'assainissement

Création du plan : 27/03/2001
Mise à jour réseaux : 13/06/2022
Dessinateur : E. EICHWALD

Tableau d'assemblage :

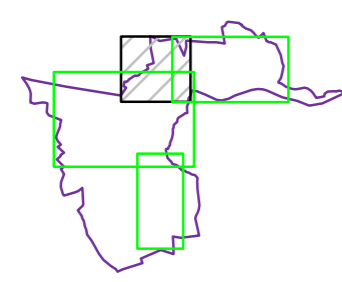


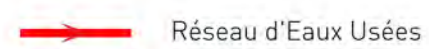
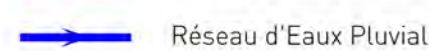

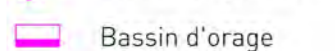


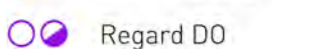
Planche : 2/4

Echelle : 1/2000

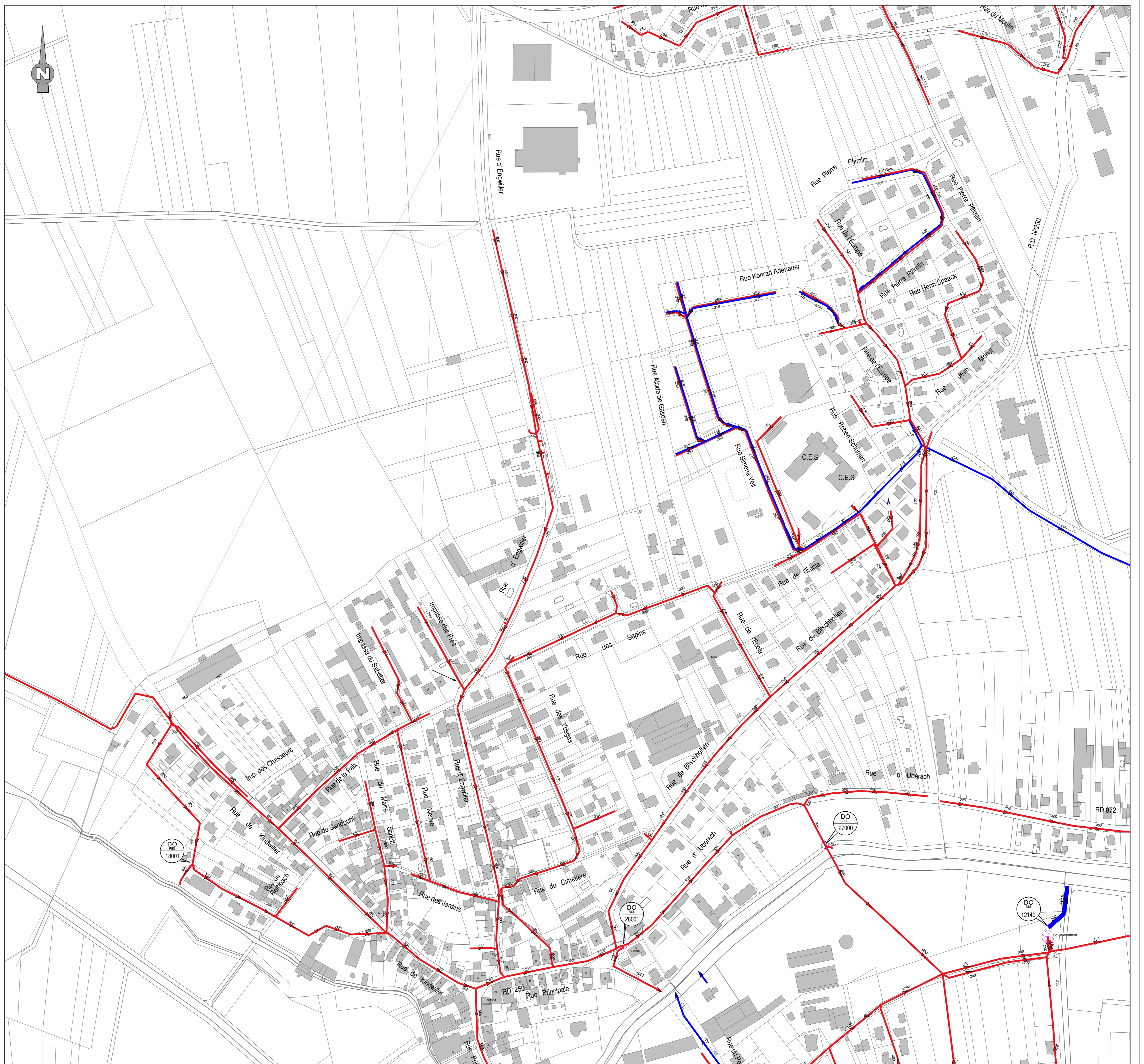
Légende PLU :

Édition du plan le : 27/05/2024
sur la base du Plan de Zonage
reçu le :

Légende :

-  Réseau d'Eaux Usées
-  Réseau d'Eaux Pluviales
-  Station d'épuration
-  Bassin d'orage
-  Station de refoulement
-  Station de relèvement
-  Regard DO

Reproduction soumise à l'autorisation préalable du SDEA
SCAN26 - IGN Paris - Reproduction interdite - Licence n°9278



SDEA

Syndicat des Eaux
et de l'Assainissement
Alsace-Moselle

Espace Européen de l'Entreprise
Schillingheim / CS 110 000
67 013 Strasbourg CEDEX
Tél. : 03 88 17 29 19
www.sdea.fr

Périmètre du Val de Moder

Val-de-Moder

Uberach

Réseau d'assainissement

Création du plan : 27/03/2001
Mise à jour réseaux : 13/06/2022
Dessinateur : E. ECHWALD

Tableau d'assemblage :

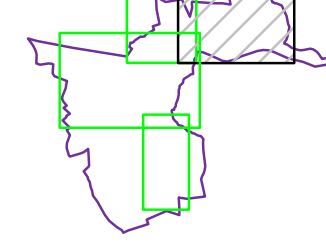


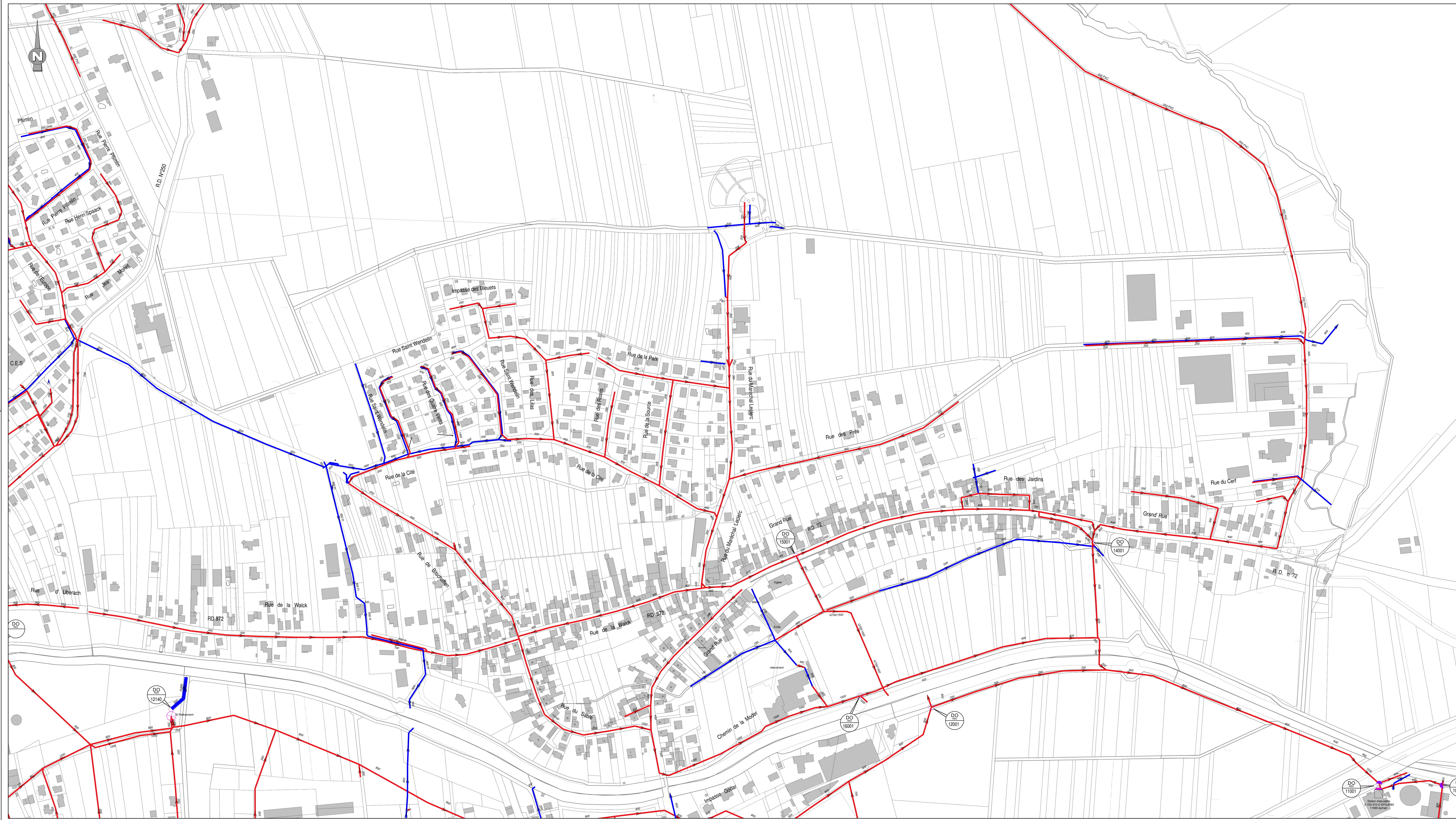
Planche : 3/6

Echelle : 1/2000

Légende PLU :
Edition du plan le : 27/05/2024
sur la base du Plan de Zonage
recu le :

- Légende :
- Réseau d'Eaux Usées
 - Réseau d'Eaux Pluviales
 - Station d'épuration
 - Bassin d'orage
 - Station de refoulement
 - Station de relèvement
 - Regard DO

Reproduction soumise à l'autorisation préalable du SDEA
SCAN25 - IGN Paris - Reproduction interdite - Licence n°9276





Syndicat des Eaux
et de l'Assainissement
Alsace-Moselle

Espace Européen de l'Entreprise
Schiltigheim / CS 10 020
67 013 Strasbourg CEDEX
Tel. : 03 88 19 29 19
www.sdea.fr

P.L.U.
Plan Local d'Urbanisme

**Périmètre de
Moder-Rothbach**

Val-de-Moder

Ringeldorf

Réseau d'assainissement

Création du plan : 27/03/2001
Mise à jour réseaux : 13/06/2022
Dessinateur : E. EICHWALD

Tableau d'assemblage :

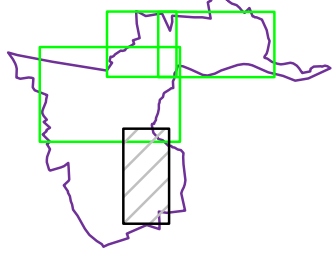









Planche : 4/4

Echelle : 1/2000

Légende PLU :

Édition du plan le : 24/04/2024
sur la base du Plan de Zonage
reçu le :

Légende :

-  Réseau d'Eaux Usées
-  Réseau d'Eaux Pluviales
-  Station d'épuration
-  Bassin d'orage
-  Station de refoulement
-  Station de relèvement
-  Regard DO

Reproduction soumise à l'autorisation préalable du SDEA
SCAN25 - IGN Paris - Reproduction Interdite - Licence n°9278

