

**Périmètre de
Mommenheim et Environs**

Mommenheim

Secteur Ouest

Réseau d'assainissement

Création du plan : 26/09/2003
Mise à jour réseaux : 23/05/2024
Dessinateur : A. PANTZER

Tableau d'assemblage :

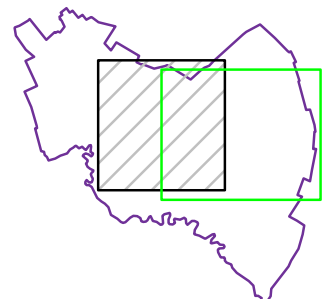


Planche : 1/2

Echelle : 1/2000

Légende P.L.U. :

Édition du plan le : 26/09/2003
sur la base du Plan de Zonage
reçu le : 14/07/2004

Légende :

- Réseau d'Eaux Usées
- Réseau d'Eaux Pluviales
- Station d'épuration
- Bassin d'orage
- Regard DO
- Station de refoulement
- Station de relèvement

Reproduction soumise à l'autorisation préalable du SDEA
SCAN2S - IGN Paris - Reproduction Interdite - Licence n°7278



Périmètre de Mommenheim et Environs

Mommenheim






Secteur Est - ZAC

Réseau d'assainissement

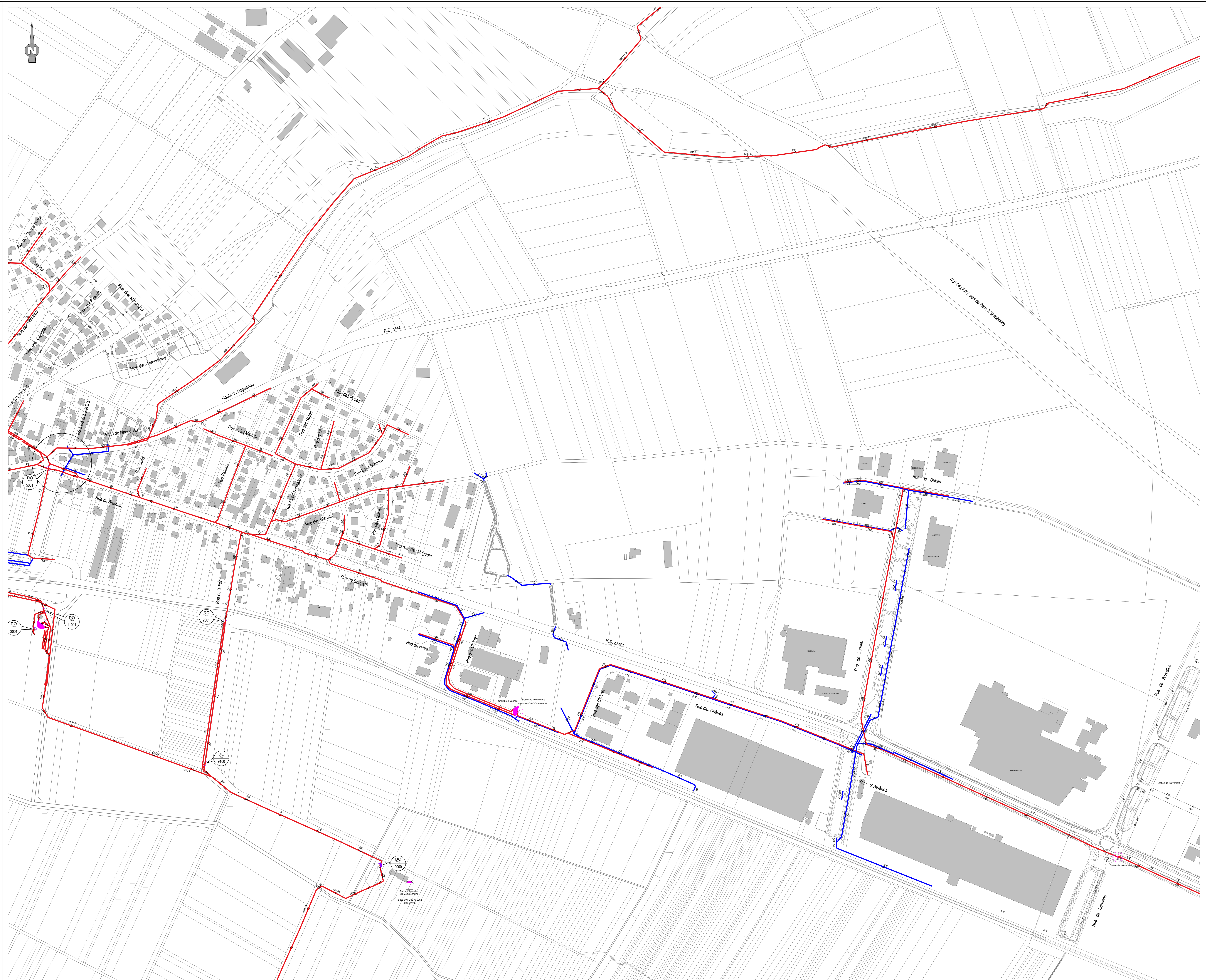
Création du plan : 29/09/2013
 Mise à jour révision : 23/02/2014
 Dessinateur : A. PANTZER

Légende P.L.U. :
 Edition du plan : 26/07/2014
 sur la base du Plan de Zonage
 révisé le 16/07/2014.

Planche : 2/2 Echelle : 1/2000

- Légende :**
- Réseau d'Eaux Usées
 - Réseau d'Eaux Pluviales
 -  Station d'épuration
 -  Bassin d'orage
 -  Regard DO
 -  Station de refoulement
 -  Station de relèvement

Reproduction soumise à l'autorisation préalable du SDEA.
 SCANS - IGN Paris - Reproduction interdite - Licence n°9276



Périmètre de Mommenheim et Environs

Wittersheim

Secteur Gebolsheim

Réseau d'assainissement

Création du plan : 26/11/2009
Mise à jour réseaux : 19/08/2022
Dessinateur : A. PANTZER

Tableau d'assemblage :

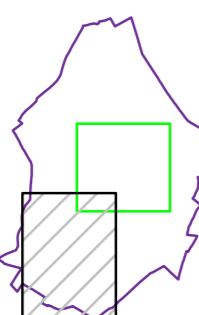


Planche : 2/2

Echelle : 1/2000

Légende PLU :

Edition du plan le : 26/07/2024
sur la base du Plan de Zonage
reçu le : 16/07/2024

Légende :

- Réseau d'Eaux Usées
- Réseau d'Eaux Pluviales
- Station d'épuration
- Bassin d'orage
- Regard DO
- Station de refoulement
- Station de retèvement

Reproduction soumise à l'autorisation préalable du SDEA
SCAN25 - IGN Paris - Reproduction Interdite - Licence n°9278

