



Syndicat des Eaux
et de l'Assainissement
Alsace-Moselle

Espace Européen de l'Entreprise
Schiltigheim / CS 10 020
67 013 Strasbourg CEDEX
Tel. : 03 88 19 29 19
www.sdea.fr

P.L.U.
Plan Local d'Urbanisme

**Périmètre de
Moder-Rothbach**

Bitschhoffen

Réseau d'assainissement

Création du plan : 01/12/2000
Mise à jour réseaux : 10/08/2011
Dessinateur : D. GACKEL

Tableau d'assemblage :

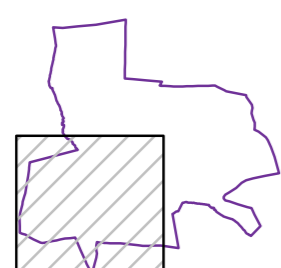


Planche : 1/1

Echelle : 1/2000

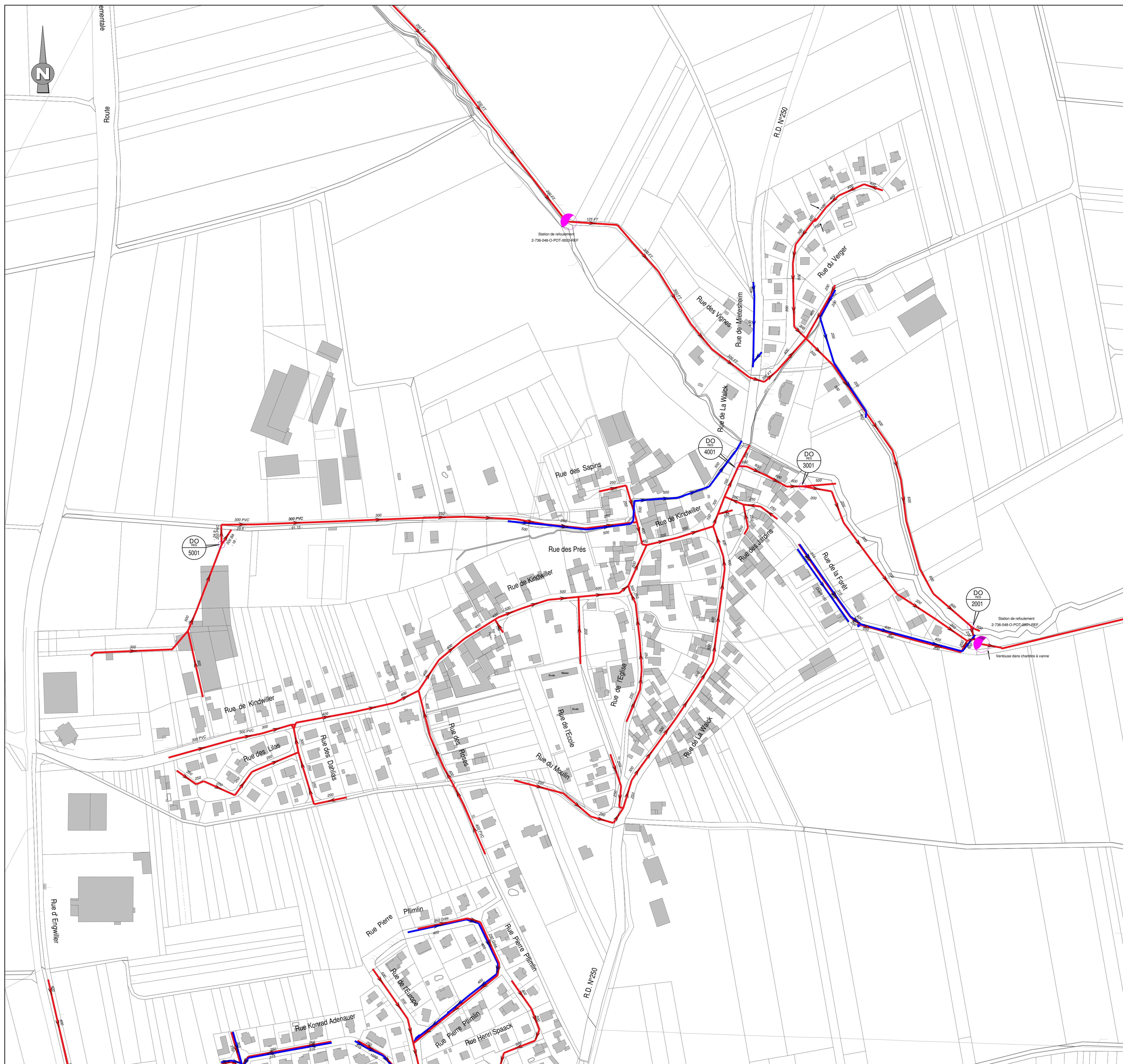
Légende PLU :

Edition du plan le : 26/07/2024
sur la base du Plan de Zonage
reçu le : 16/07/2024

Légende :

- Réseau d'Eaux Usées
- Réseau d'Eaux Pluviales
- Station d'épuration
- Bassin d'orage
- Station de refolement
- Station de relèvement
- Regard DO

Reproduction soumise à l'autorisation préalable du SDEA
SCAN26 - IGN Paris - Reproduction interdite - Licence n°9278





Syndicat des Eaux
et de l'Assainissement
Alsace-Moselle

Espace Européen de l'Entreprise
Schiltigheim / CS 10 020
67 013 Strasbourg CEDEX
Tel. : 03 88 19 29 19
www.sdea.fr

P.L.U.
Plan Local d'Urbanisme

**Périmètre de
Moder-Rothbach**

Engwiller

Réseau d'assainissement

Création du plan : 27/05/1998
Mise à jour réseaux : 23/06/2011
Dessinateur : D. GACKEL

Tableau d'assemblage :

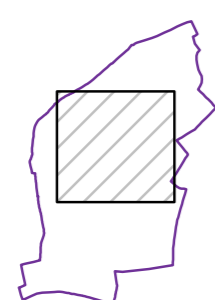


Planche : 1/A

Echelle : 1/2000

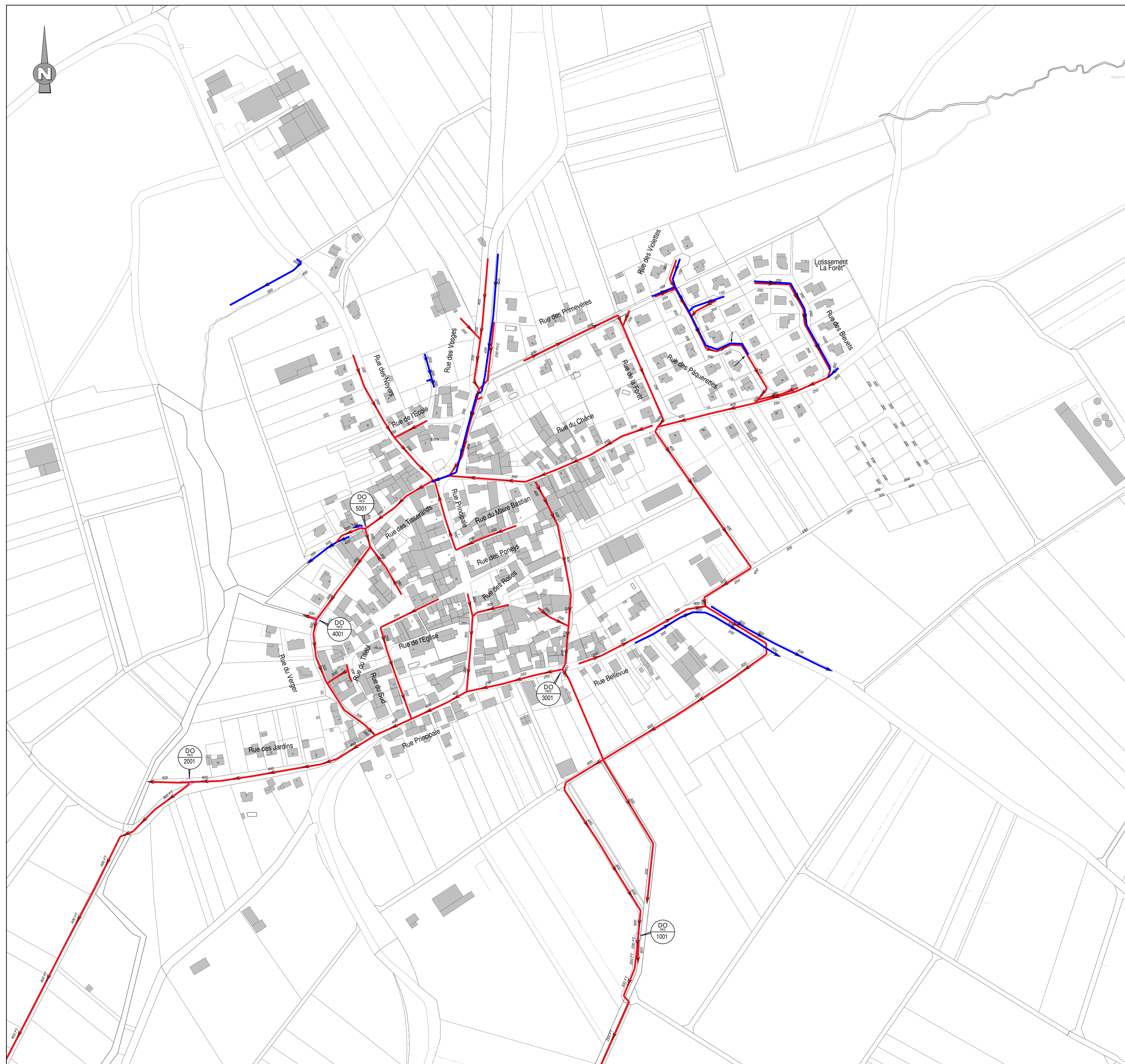
Légende P.L.U. :

Édition du plan le : 26/07/2024
sur la base du Plan de Zonage
reçu le : 16/07/2024

Légende :

- Réseau d'Eaux Usées
- Réseau d'Eaux Pluviales
- Station d'épuration
- Bassin d'orage
- Station de refoulement
- Station de relèvement
- Regard DO

Reproduction soumise à l'autorisation préalable du SDEA
SCAN26 - IGN Paris - Reproduction interdite - Licence n°9278



**Périmètre de
 Moder-Rothbach
 Kindwiller**

Réseau d'assainissement

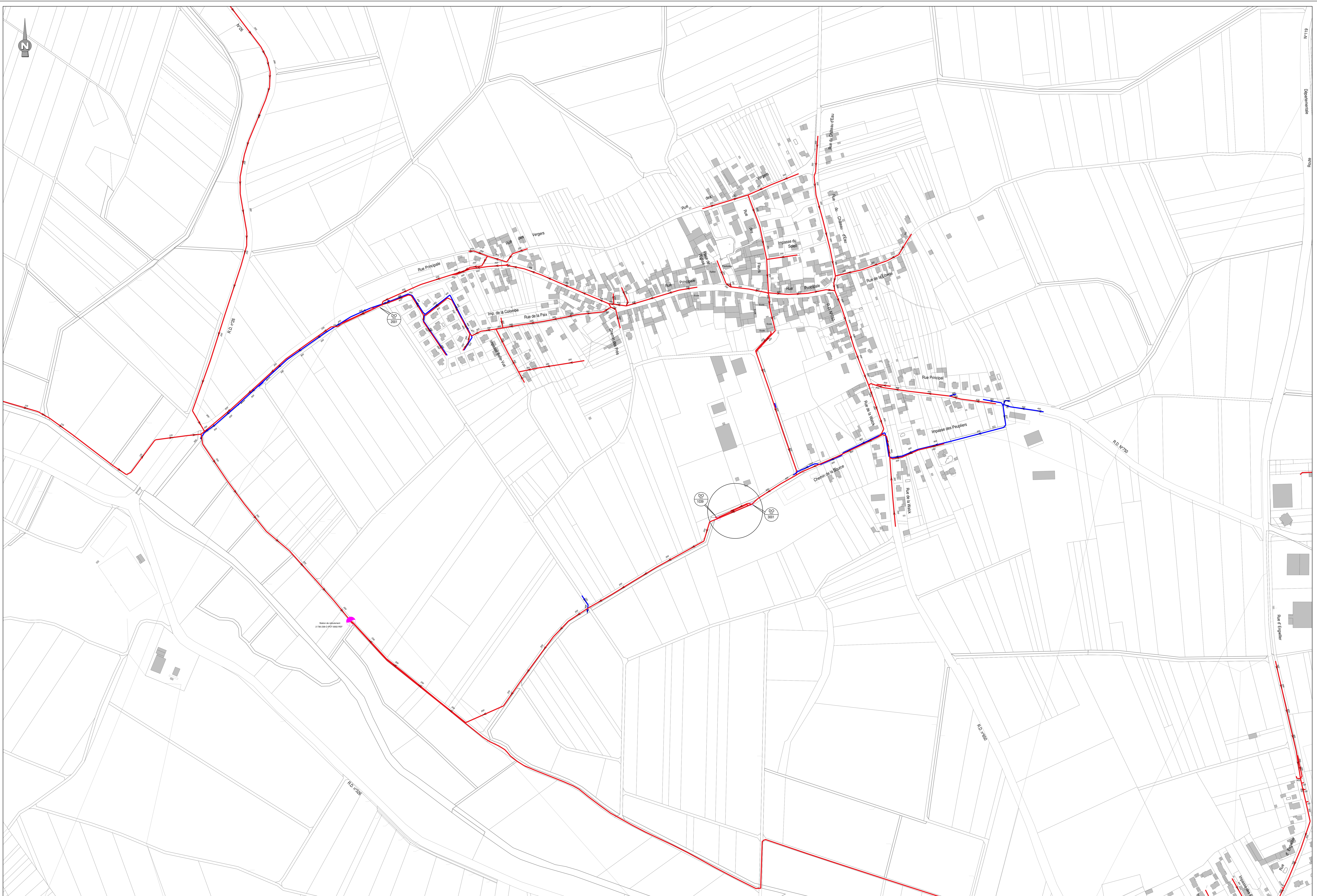
Création Plan : 02/10/2011
 Mise à jour réseau : 28/02/2022
 Dessinateur : E. ECKHARD

Légende P.L.U.
 Edition du plan : 26/07/2022
 sur la base du Plan de Zonage
 reçu le 14/07/2022

Planche : 1/1 Echelle : 1/2000

- Légende :**
- Réseau d'Eaux Usées
 - Réseau d'Eaux Pluviales
 -  Station d'épuration
 -  Bassin d'orage
 -  Station de relèvement
 -  Regard DO

Reproduction soumise à l'autorisation préalable du SDEA.
 SCANSIS - IGN Paris - Reproduction interdite - Licence n°9229



**Périmètre du
 Val de Moder
 Niedermodern**

Réseau d'assainissement

Création Plan : 20/05/2011
 Mise à jour réseau : 20/05/2011
 Dessinateur : E. ECHWALD

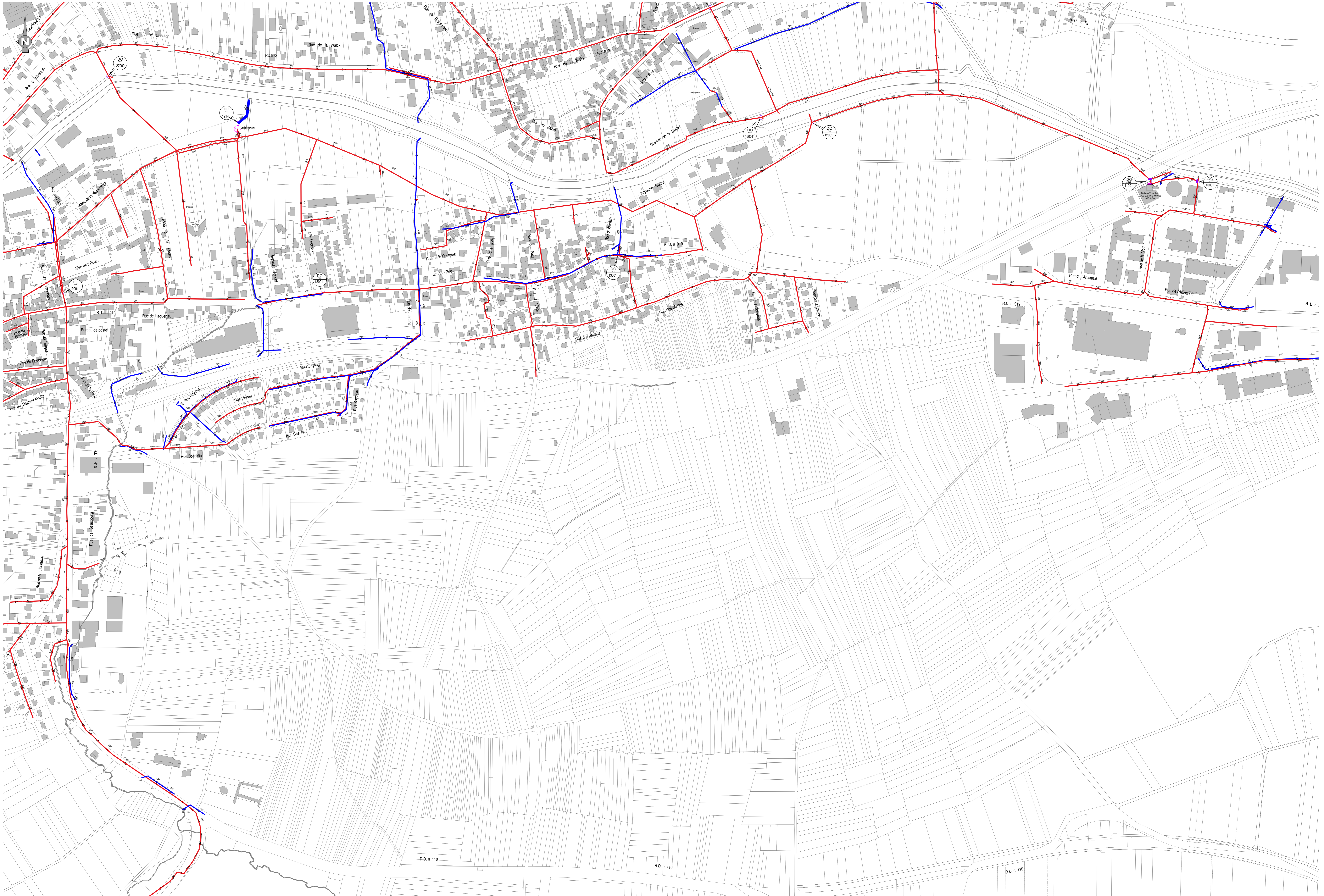
Légende P.L.U.
 Edition du plan : 20/05/2011
 sur la base du Plan de Zonage
 revu le 10/05/2011

Planche : 1/A

Echelle : 1/2000

Réseau d'Eaux Usées
 Réseau d'Eaux Pluviales
 Station d'épuration
 Bassin d'orage
 Station de relèvement
 Regard DO

Reproduction soumise à l'autorisation préalable du SDEA.
 SCANSIS - IGN Paris - Reproduction interdite - Licence n°3228





Syndicat des Eaux
et de l'Assainissement
Alsace-Moselle

Espace Européen de l'Entreprise
Schiltigheim / CS 10 020
67 013 Strasbourg CEDEX
Tel. : 03 88 19 29 19
www.sdea.fr

P.L.U.
Plan Local d'Urbanisme

Périmètre de Moder-Rothbach

Uhrwiller

Réseau d'assainissement

Création du plan : 19/08/2008
Mise à jour réseaux : 27/05/2021
Dessinateur : E. EICHWALD

Tableau d'assemblage :

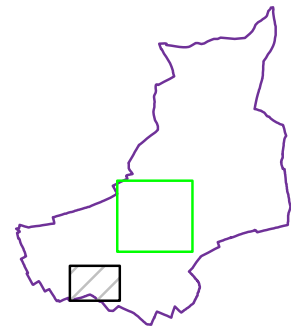


Planche : 2/2

Echelle : 1/2000

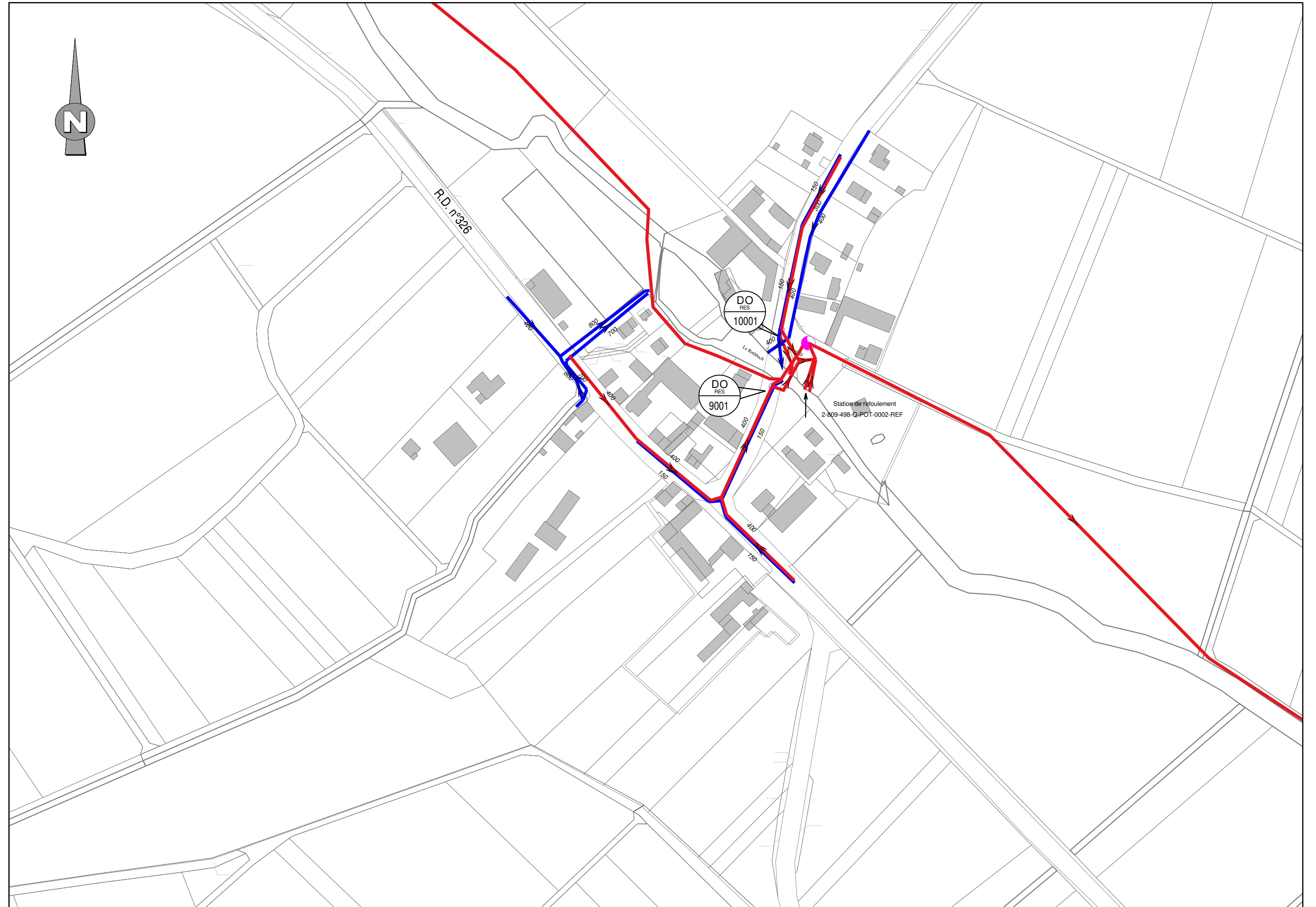
Légende PLU :

Edition du plan le : 26/07/2024
sur la base du Plan de Zonage
reçu le : 16/07/2024

Légende :

-  Réseau d'Eaux Usées
-  Réseau d'Eaux Pluviales
-  Station d'épuration
-  Bassin d'orage
-  Regard DO
-  Station de refoulement
-  Station de relèvement

Reproduction soumise à l'autorisation préalable du SDEA
SCAN25 - IGN Paris - Reproduction Interdite - Licence n°9278





Syndicat des Eaux
et de l'Assainissement
Alsace-Moselle

Espace Européen de l'Entreprise
Schiltigheim / CS 10 020
67 013 Strasbourg CEDEX
Tel. : 03 88 19 29 19
www.sdea.fr

P.L.U.
Plan Local d'Urbanisme

Périmètre du Val de Moder

Val-de-Moder

La Walck

Réseau d'assainissement

Création du plan : 27/03/2001
Mise à jour réseaux : 13/06/2022
Dessinateur : E. EICHWALD

Tableau d'assemblage :

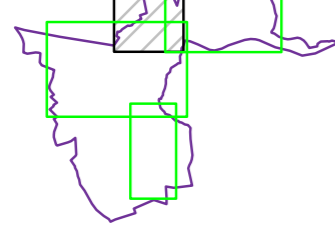


Planche : 2/4

Echelle : 1/2000

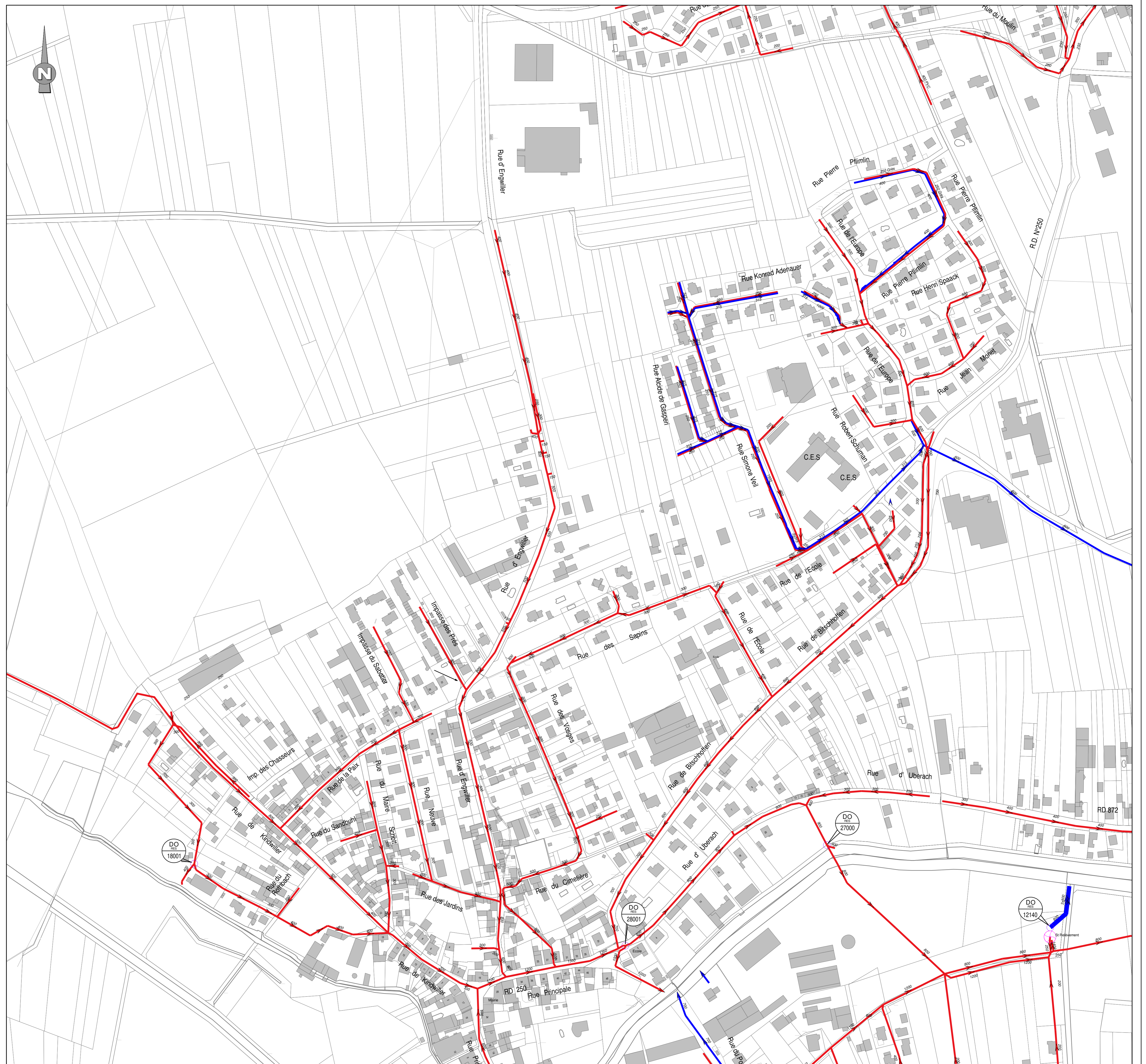
Légende P.L.U. :

Édition du plan le : 26/07/2024
sur la base du Plan de Zonage
reçu le : 16/07/2024

Légende :

- Réseau d'Eaux Usées
- Réseau d'Eaux Pluviales
- Station d'épuration
- Bassin d'orage
- Station de refoulement
- Station de relèvement
- Regard DO

Reproduction soumise à l'autorisation préalable du SDEA
SCAN26 - IGN Paris - Reproduction interdite - Licence n°9278



SDEA

Syndicat des Eaux
et de l'Assainissement
Alsace-Moselle

Espace Européen de l'Entreprise
Schillingheim / CS 10 000
67 013 Strasbourg CEDEX
Tel. : 03 88 19 29 19
www.sdea.fr

Périmètre du Val de Moder

Val-de-Moder

Uberach

Réseau d'assainissement

Création du plan : 27/03/2001
Mise à jour réseau : 13/04/2022
Dessinateur : E. EICHWALD

Tableau d'assemblage :

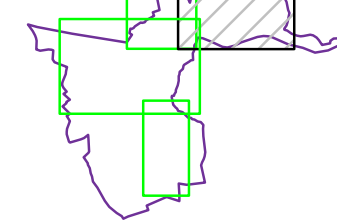


Planche : 3/6

Echelle : 1/2000

Légende PLU :

Edition du plan le : 26/07/2024
sur la base du Plan de Zonage
reçu le : 16/07/2024.

Légende :

- Réseau d'Eaux Usées
- Réseau d'Eaux Pluviales
- Station d'épuration
- Bassin d'orage
- Station de refoulement
- Station de relèvement
- Regard DO

Reproduction soumise à l'autorisation préalable du SDEA
SCAN25 - IGN Paris - Reproduction interdite - Licence n°19278





Syndicat des Eaux
et de l'Assainissement
Alsace-Moselle

Espace Européen de l'Entreprise
Schiltigheim / CS 10 020
67 013 Strasbourg CEDEX
Tel. : 03 88 19 29 19
www.sdea.fr

P.L.U.
Plan Local d'Urbanisme

Périmètre de Moder-Rothbach

Val-de-Moder

Ringeldorf

Réseau d'assainissement

Création du plan : 27/03/2001
Mise à jour réseaux : 13/06/2022
Dessinateur : E. EICHWALD

Tableau d'assemblage :

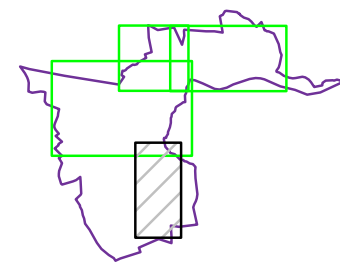


Planche : 4/4

Echelle : 1/2000

Légende PLU :

Édition du plan le : 26/07/2024
sur la base du Plan de Zonage
recu le : 16/07/2024

Légende :

- | | | |
|-------------------------|---------------------|------------------------|
| Réseau d'Eaux Usées | Station d'épuration | Station de refoulement |
| Réseau d'Eaux Pluviales | Bassin d'orage | Station de relèvement |
| | Regard DO | |

Reproduction soumise à l'autorisation préalable du SDEA
SCAN25 - IGN Paris - Reproduction Interdite - Licence n°9278

