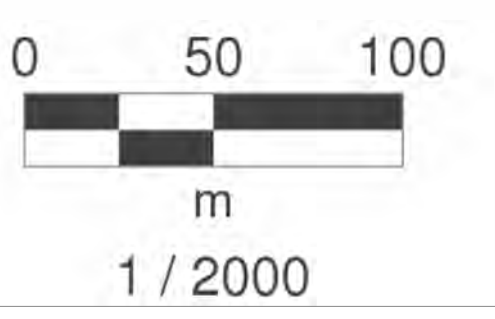
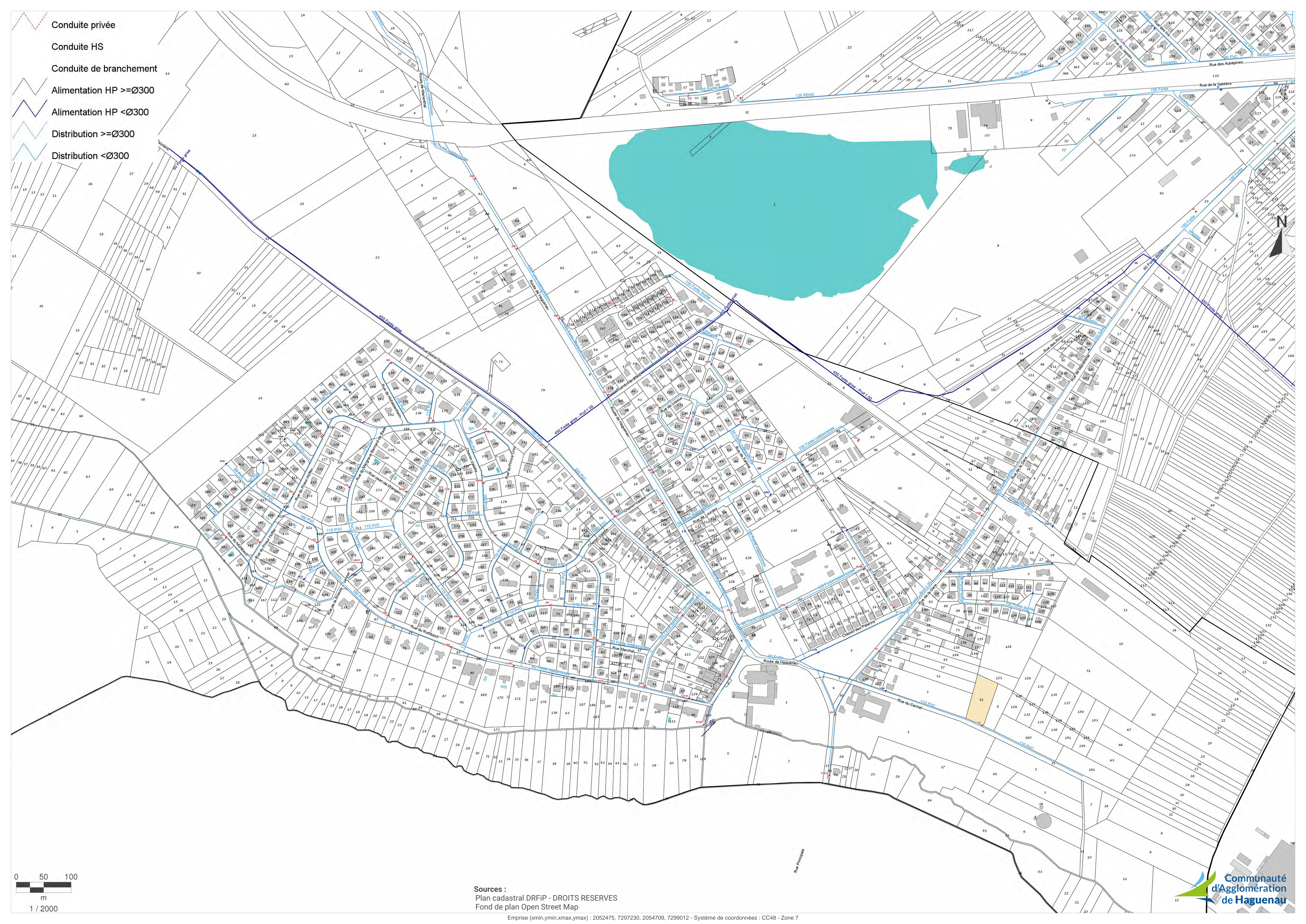


- Conduite privée
- Conduite HS
- Conduite de branchement
- Alimentation HP $\geq \varnothing 300$
- Alimentation HP $< \varnothing 300$
- Distribution $\geq \varnothing 300$
- Distribution $< \varnothing 300$



Sources :
 Plan cadastral DRFIP - DROITS RESERVES
 Fond de plan Open Street Map

Emprise (xmin,ymin,xmax,ymax) : 2052475, 7297230, 2054709, 7299012 - Système de coordonnées : CC48 - Zone 7



Conduite calorifugée

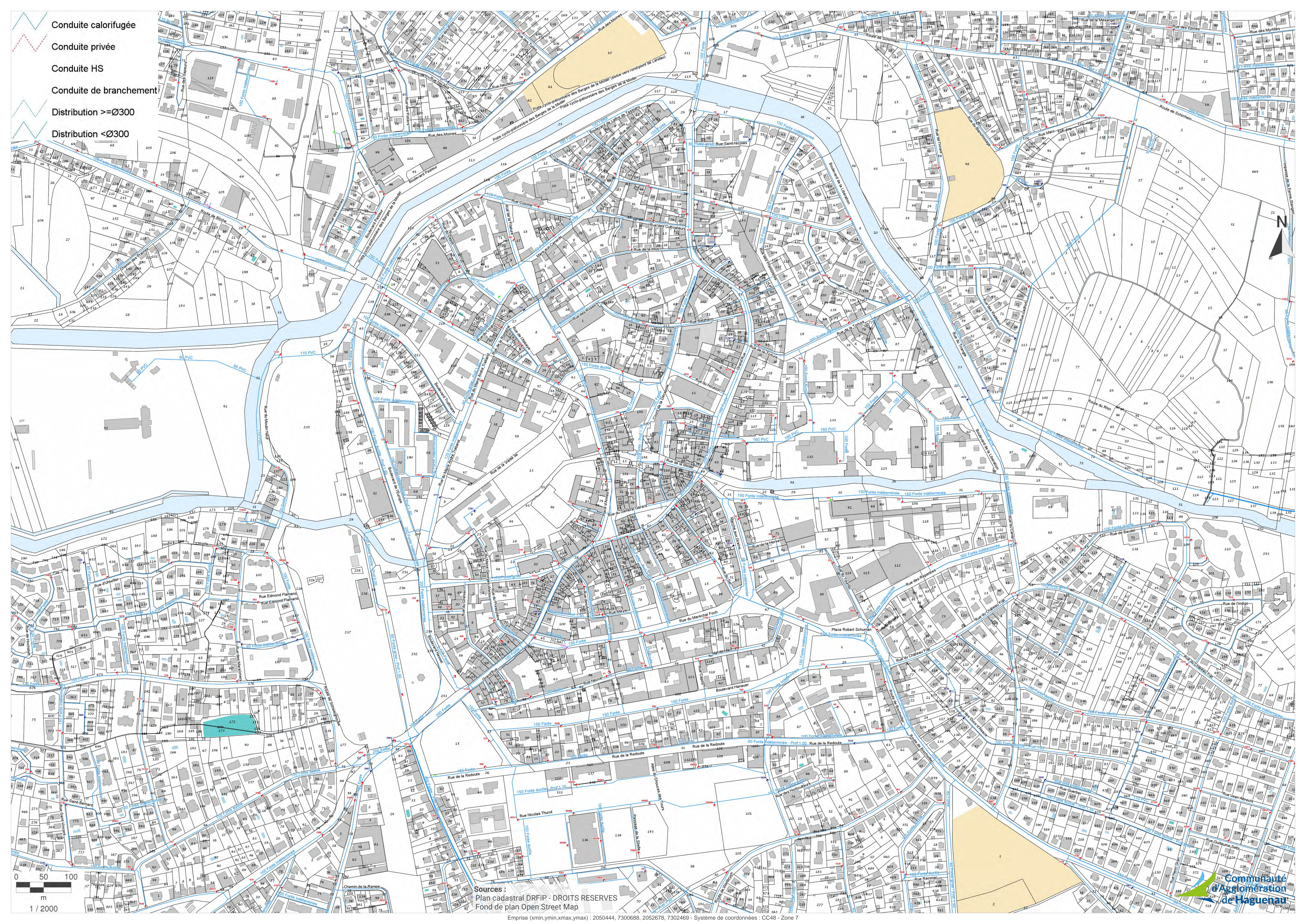
Conduite privée

Conduite HS

Conduite de branchement

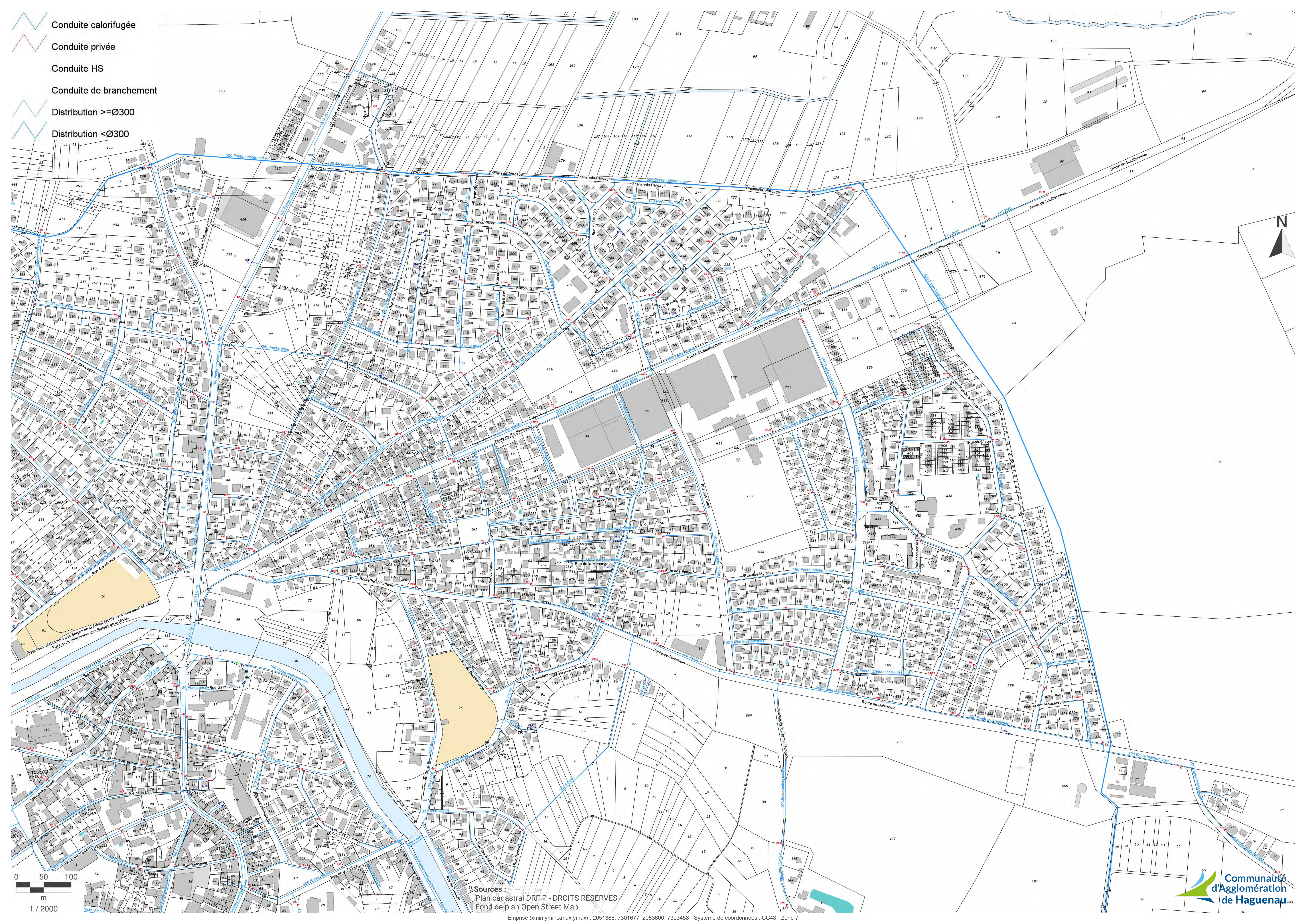
Distribution $\geq \varnothing 300$

Distribution $< \varnothing 300$



Sources :
 Plan cadastral DRFIP - DROITS RESERVES
 Fond de plan Open Street Map

Emprise (xmin,ymin,xmax,ymax) : 2050444, 7300688, 2052678, 7302469 - Système de coordonnées : CC48 - Zone 7



Conduite calorifugée

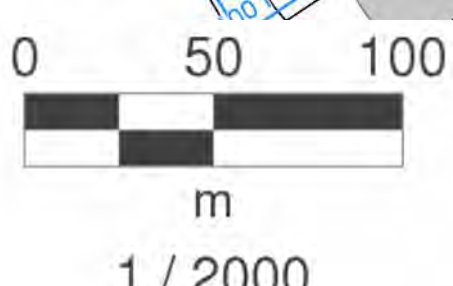
Conduite privée

Conduite HS

Conduite de branchement

Distribution $\geq \varnothing 300$

Distribution $< \varnothing 300$



Sources :
Plan cadastral DRFIP - DROITS RESERVES
Fond de plan Open Street Map





Conduite calorifugée

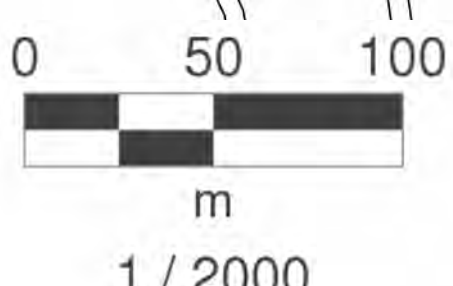
Conduite privée

Conduite HS

Conduite de branchement

Distribution $\geq \varnothing 300$

Distribution $< \varnothing 300$

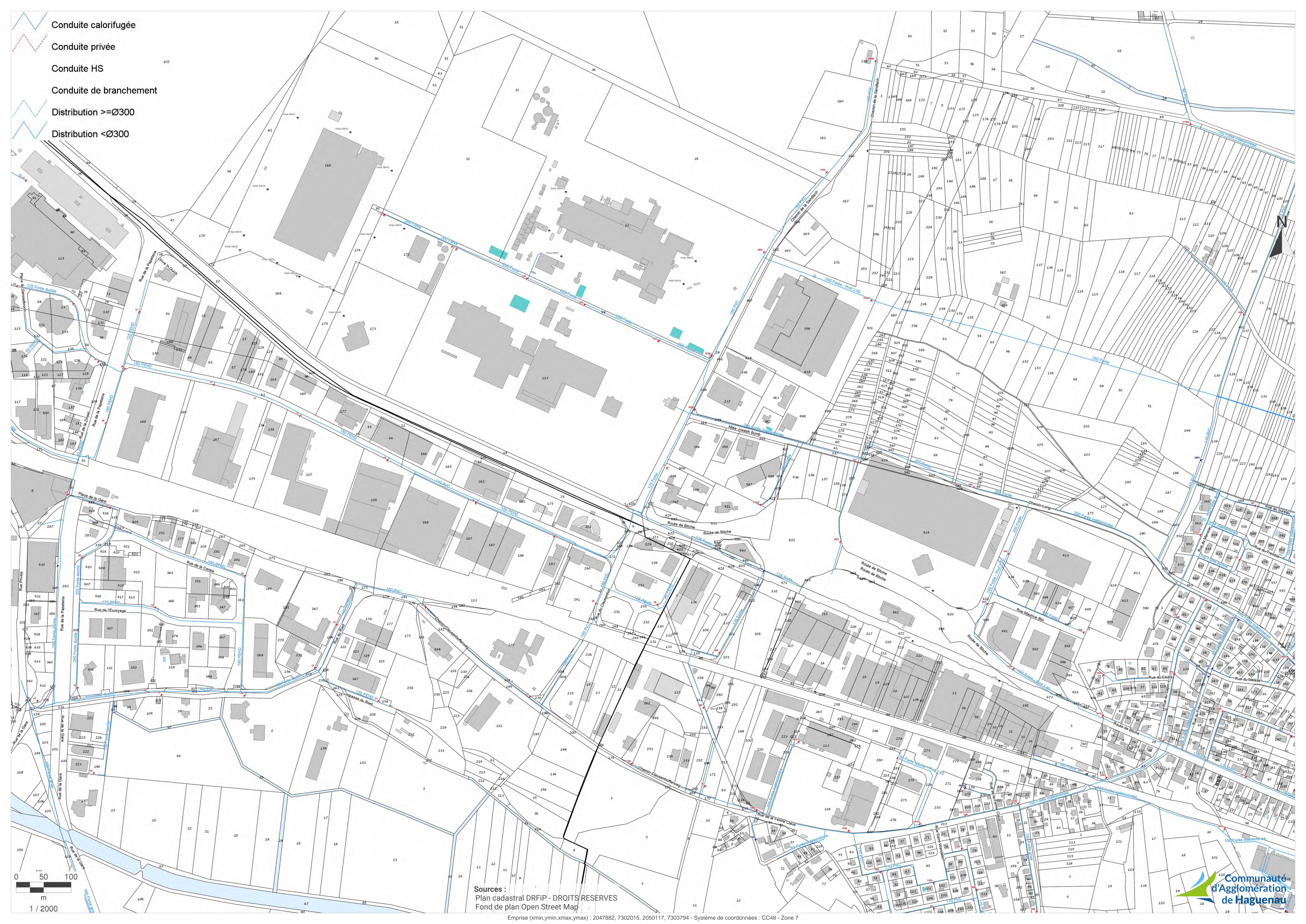


1 / 2000

Sources :
Plan cadastral DRFIP - DROITS RESERVES
Fond de plan Open Street Map

Emprise (xmin,ymin,xmax,ymax) : 2049048, 7301612, 2051283, 7303392 - Système de coordonnées : CC48 - Zone 7





Conduite calorifugée

Conduite privée

Conduite HS

Conduite de branchement

Distribution $\geq \varnothing 300$

Distribution $< \varnothing 300$

Sources :
Plan cadastral DRFIP - DROITS RESERVES
Fond de plan Open Street Map

Emprise (xmin,ymin,xmax,ymax) : 2047882, 7302015, 2050117, 7303794 - Système de coordonnées : CC48 - Zone 7