PLUi
Plan local d'urbanisme intercommunal

Communauté d'Agglomération de Haguenau

ADEUS
Agence d'urbanisme de Strasbourg Rhin supérieur

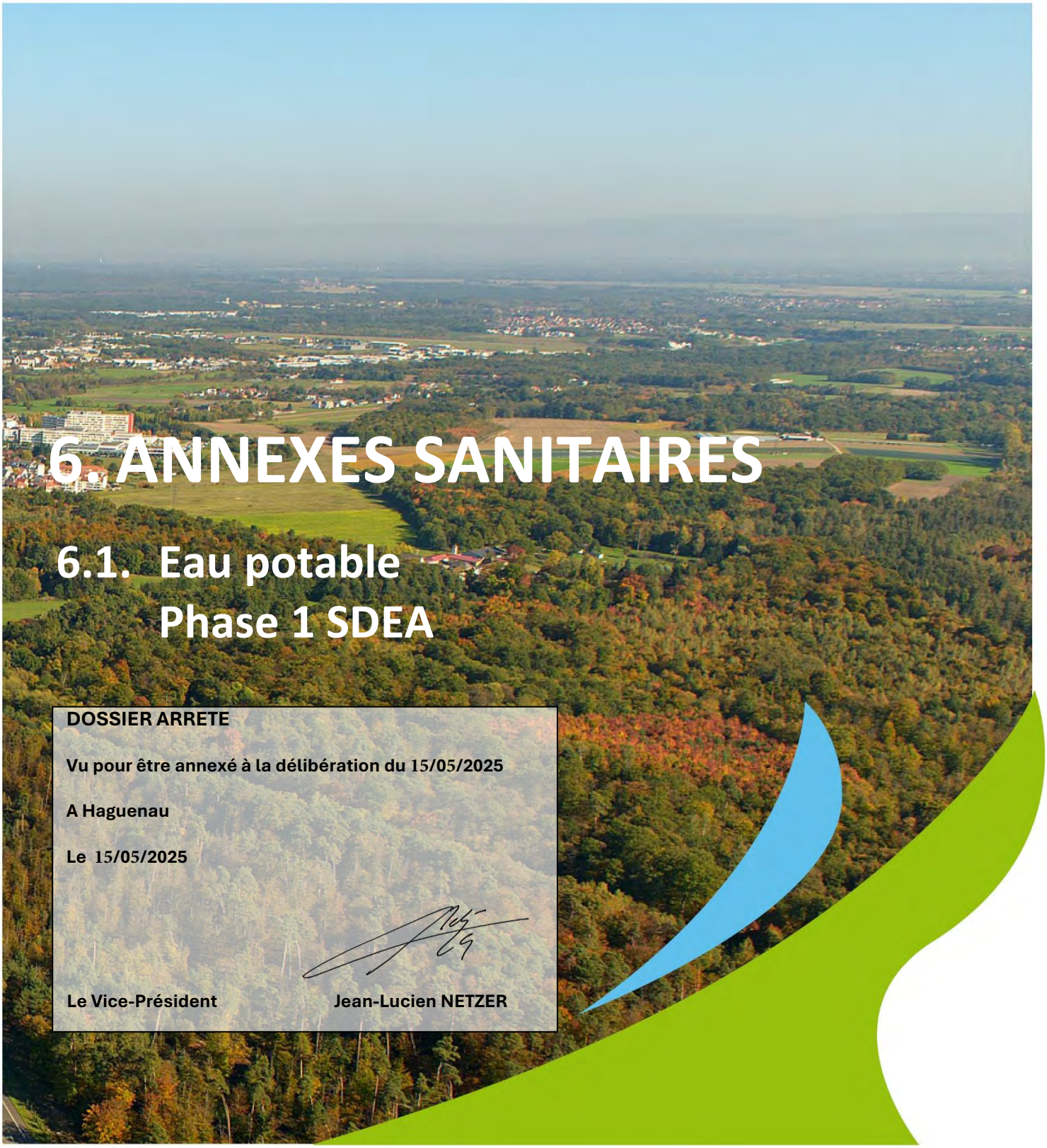

6. ANNEXES SANITAIRES

6.1. Eau potable
Phase 1 SDEA

DOSSIER ARRETE

Vu pour être annexé à la délibération du 15/05/2025

A Haguenau

Le 15/05/2025

Le Vice-Président **Jean-Lucien NETZER**

Batzendorf - Bernolsheim - Berstheim - Bilwisheim - Bischwiller - Bitschhoffen - Brumath - Dauendorf
Donnenheim - Engwiller - Haguenau - Hochstett - Huttendorf - Kaltenhouse - Kindwiller - Krautwiller - Kriegsheim
Mittelschaeffolsheim - Mommenheim - Morschwiller - Niedermodern - Niederschaeffolsheim - Oberhoffen-sur-Moder - Ohlungen
Olwisheim - Rohrwiller - Rottelsheim - Schirrhein - Schirrhoffen - Schweighouse-sur-Moder - Uhlwiller - Uhrwiller - Val-de-Moder - Wahlenheim
Wintershouse - Wittersheim

RÉSERVOIR
DU LERCHENBERG

Capacité totale : 1500 m³
Capacité utile : 1380 m³
Réserve Incendie : 120 m³
Niveau d'eau : 188 m

BRUMATH

R. de comptage
HA
Vidange 80
Vidange
Vidange 40
Vidange 200
Vidange 150
Vidange 100
N^1
N^2
N^3
N^4
N^5
N^6
N^7
N^8
N^9
N^10
Puits 3
Puits 4
Puits 6

Espace Européen de l'Entreprise
Schiltigheim / CS 10 020
67 013 Strasbourg CEDEX
Tel. : 03 88 19 29 19
www.sdea.fr

SDEA
Syndicat des Eaux
et de l'Assainissement
Alsace-Moselle

PÉRIMÈTRE DE BRUMATH (EAU POTABLE)

Réseau d'eau potable Intercommunal

PLAN GÉNÉRAL

Création du plan : 13/06/2020
Mise à jour : 04/04/2024
Dessiné par : V. AMBOS

Échelle : 1/10000

Service SIG

Légende :

- Réservoir
- Puits
- Station de Pompage
- Station de Traitement
- Station Relais
- Regard de Comptage
- Ventouse
- Vanne
- Vidange
- Cône de Réduction
- 110 — Conduite de Ø ← 125
- 150 — Conduite de 125 →= Ø ←= 160
- 200 — Conduite de Ø → 160
- 110 — Conduite de Vidange
- Périmètre de protection rapproché
- Périmètre de protection éloigné
- Captage public

Reproduction soumise à l'autorisation préalable du SDEA
SCAN25 - IGN Paris - Reproduction Interdite - Licence n°9278

SDEA
Syndicat des Eaux et de l'Assainissement Alsace-Moselle
Espace Européen de l'Entreprise
Schiltigheim / CS 10 020
67 013 Strasbourg CEDEX
Tel. : 03 88 19 29 19
www.sdea.fr

P.L.U.
Plan Local d'Urbanisme

Périmètre de

Brumath

Secteur Nord-Ouest

Réseau d'eau potable

Création du plan : 01/08/1997
Mise à jour réseaux : 04/04/2024
Dessinateur : V. AMBOS

Légende PLU :

Edition du plan le : 27/05/2024
sur la base du Plan de Zonage
reçu le :

Tableau d'assemblage :

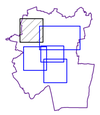

Planche : 1/5

Echelle : 1/2000

Légende :

- Réseau d'eau potable
- Réservoir
- Zone de desserte du réseau d'eau potable

Reproduction soumise à l'autorisation préalable du SDEA
SCAN25 - IGN Paris - Reproduction Interdite - Licence n°9278

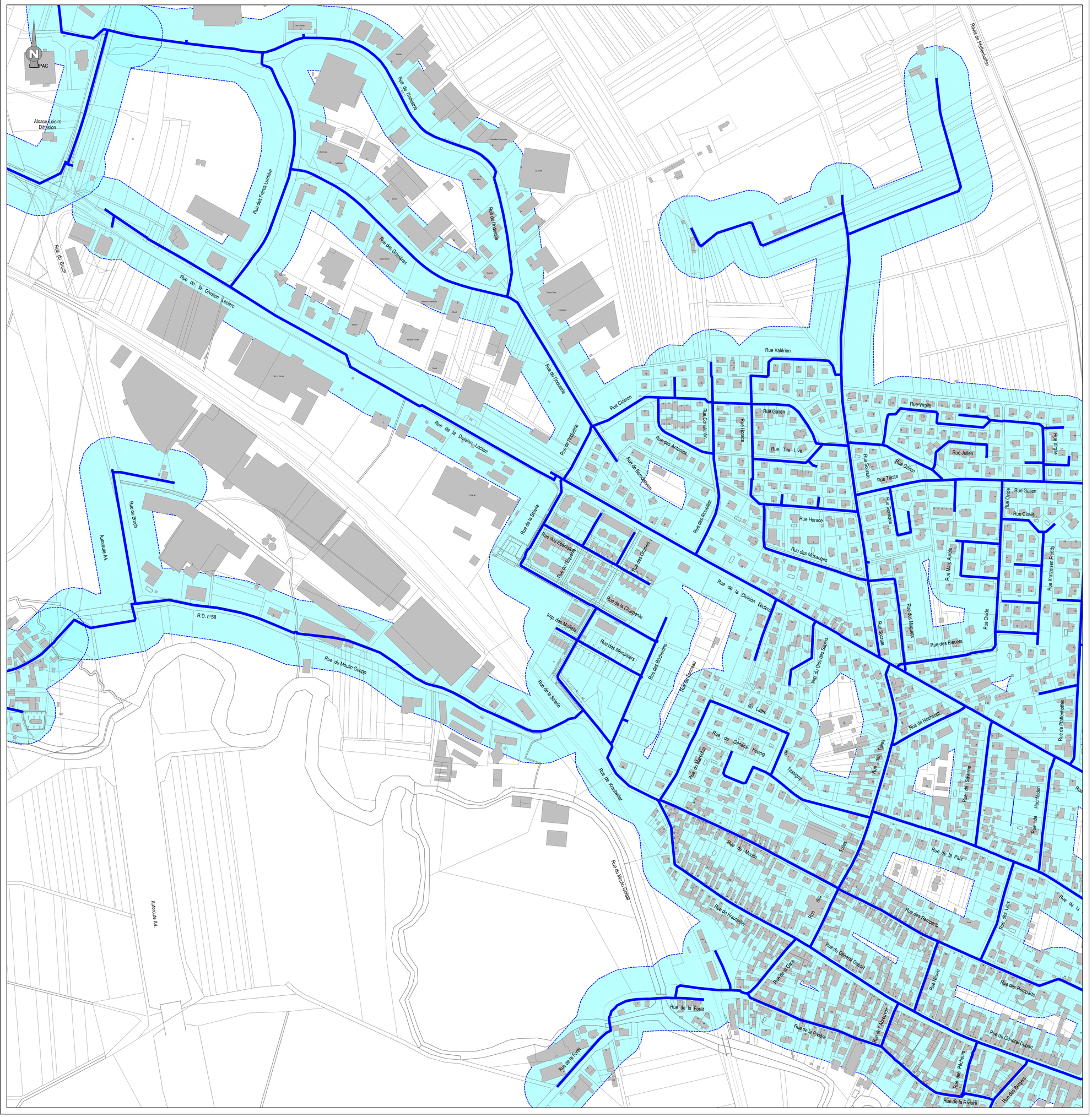

Espace Européen de l'Entreprise
Schiltigheim / CS 10 020
67 013 Strasbourg CEDEX
Tel. : 03 88 19 29 19
www.sdea.fr

SDEA
Syndicat des Eaux et de l'Assainissement Alsace-Moselle

P.L.U.
Plan Local d'Urbanisme

Périmètre de

Brumath

Secteur Nord-Est

Réseau d'eau potable

Création du plan : 01/08/1997
Mise à jour réseaux : 04/04/2024
Dessinateur : V. AMBOS

Légende PLU :
Edition du plan le : 27/05/2024
sur la base du Plan de Zonage
reçu le :

Tableau d'assemblage :

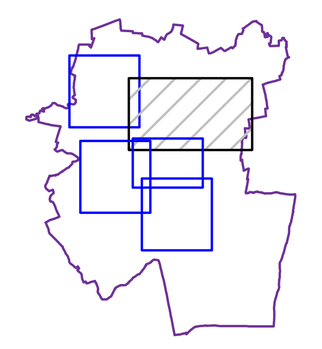

Planche : 2/5
Echelle : 1/2000

Légende :
Réseau d'eau potable
Réservoir
Zone de desserte du réseau d'eau potable

Reproduction soumise à l'autorisation préalable du SDEA
SCAN25 - IGN Paris - Reproduction Interdite - Licence n°9278

SDEA
Syndicat des Eaux et de l'Assainissement Alsace-Moselle
Espace Européen de l'Entreprise
Schiltigheim / CS 10 020
67 013 Strasbourg CEDEX
Tel. : 03 88 19 29 19
www.sdea.fr

P.L.U.
Plan Local d'Urbanisme

Périmètre de

Brumath

Secteur Sud-Ouest

Réseau d'eau potable

Création du plan : 01/08/1997
Mise à jour réseaux : 04/04/2024
Dessinateur : V. AMBOS

Légende PLU :

Edition du plan le : 27/05/2024
sur la base du Plan de Zonage
reçu le :

Tableau d'assemblage :

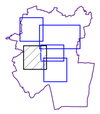

Planche : 3/5

Echelle : 1/2000

Légende :

- Réseau d'eau potable
- Réservoir
- Zone de desserte du réseau d'eau potable

Reproduction soumise à l'autorisation préalable du SDEA
SCAN25 - IGN Paris - Reproduction Interdite - Licence n°9278

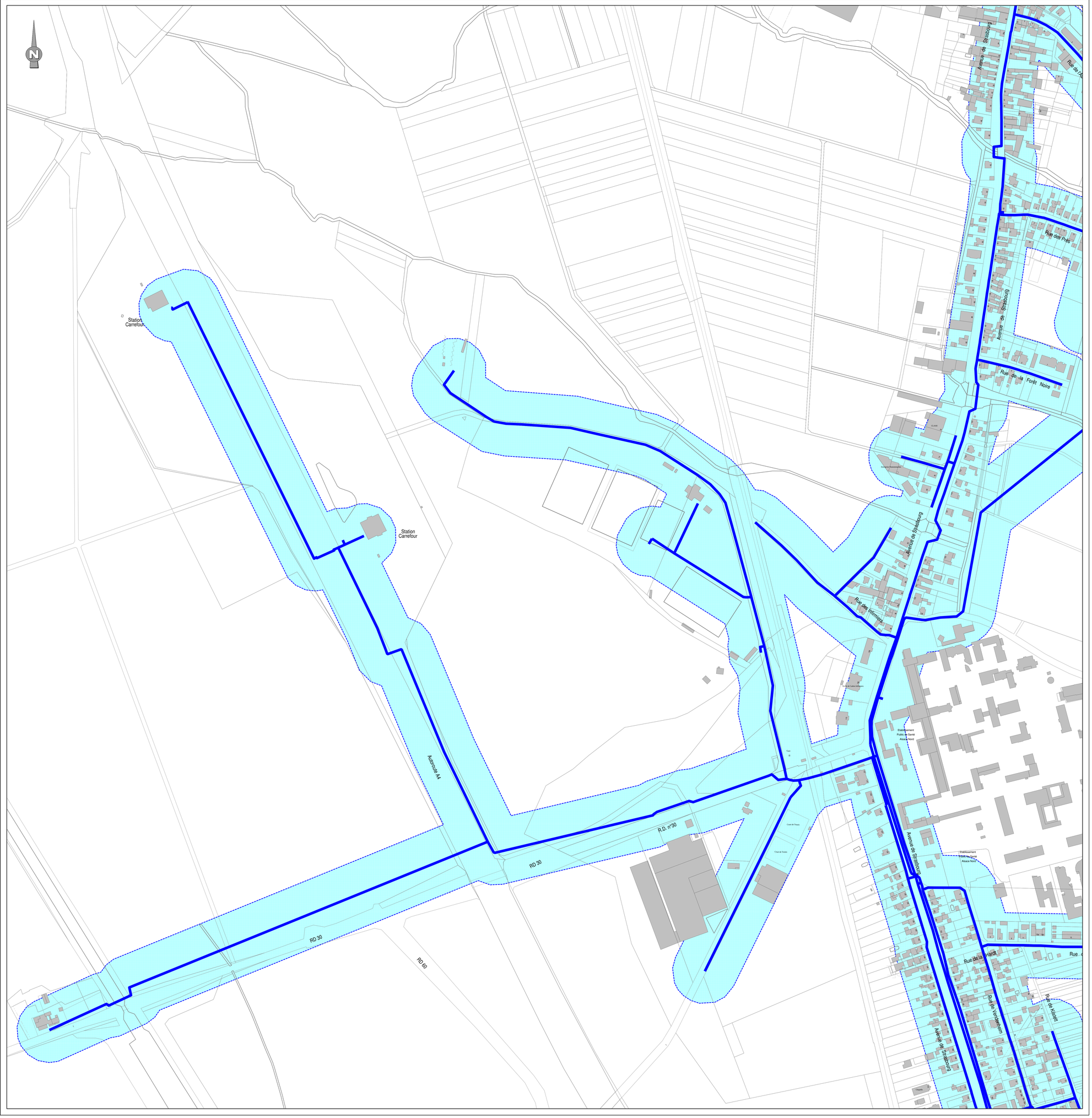

SDEA
Syndicat des Eaux et de l'Assainissement Alsace-Moselle
Espace Européen de l'Entreprise
Schiltigheim / CS 10 020
67 013 Strasbourg CEDEX
Tel. : 03 88 19 29 19
www.sdea.fr

P.L.U.
Plan Local d'Urbanisme

Périmètre de

Brumath

Secteur Station d'Epuration

Réseau d'eau potable

Création du plan : 01/08/1997
Mise à jour réseaux : 04/04/2024
Dessinateur : V. AMBOS

Légende PLU :

Edition du plan le : 27/05/2024
sur la base du Plan de Zonage
reçu le :

Tableau d'assemblage :

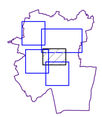

Planche : 4/5

Echelle : 1/2000

Légende :

- Réseau d'eau potable
- Réservoir
- Zone de desserte du réseau d'eau potable

Reproduction soumise à l'autorisation préalable du SDEA
SCAN25 - IGN Paris - Reproduction Interdite - Licence n°9278

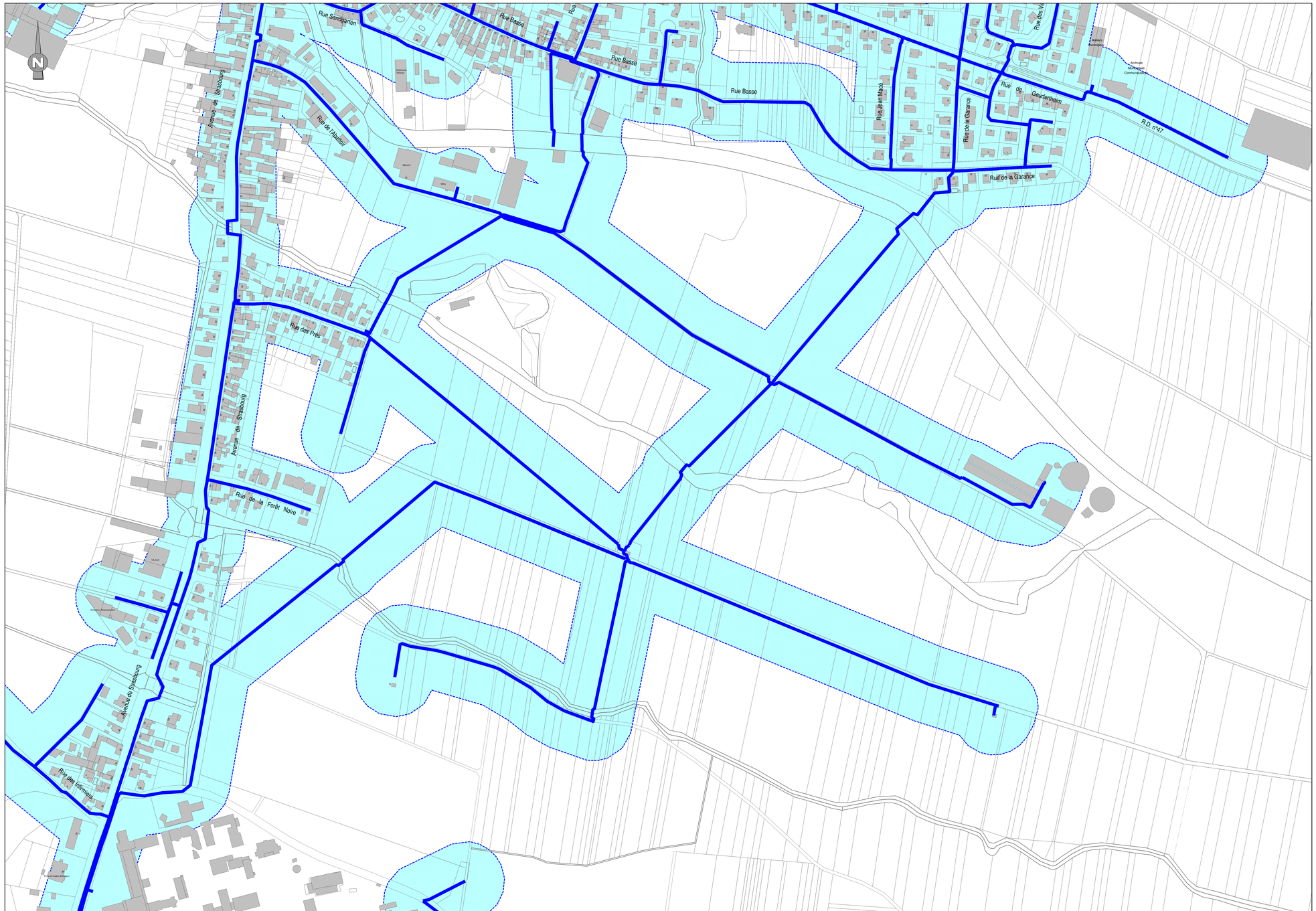

SDEA
Syndicat des Eaux et de l'Assainissement Alsace-Moselle
Espace Européen de l'Entreprise
Schiltigheim / CS 10 020
67 013 Strasbourg CEDEX
Tel. : 03 88 19 29 19
www.sdea.fr

P.L.U.
Plan Local d'Urbanisme

Périmètre de

Brumath

Secteur Sud-Est

Réseau d'eau potable

Création du plan : 01/08/1997
Mise à jour réseaux : 04/04/2024
Dessinateur : V. AMBOS

Légende PLU :

Edition du plan le : 27/05/2024
sur la base du Plan de Zonage
reçu le :

Tableau d'assemblage :

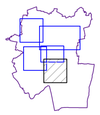

Planche : 5/5

Echelle : 1/2000

Légende :

- Réseau d'eau potable
- Réservoir
- Zone de desserte du réseau d'eau potable
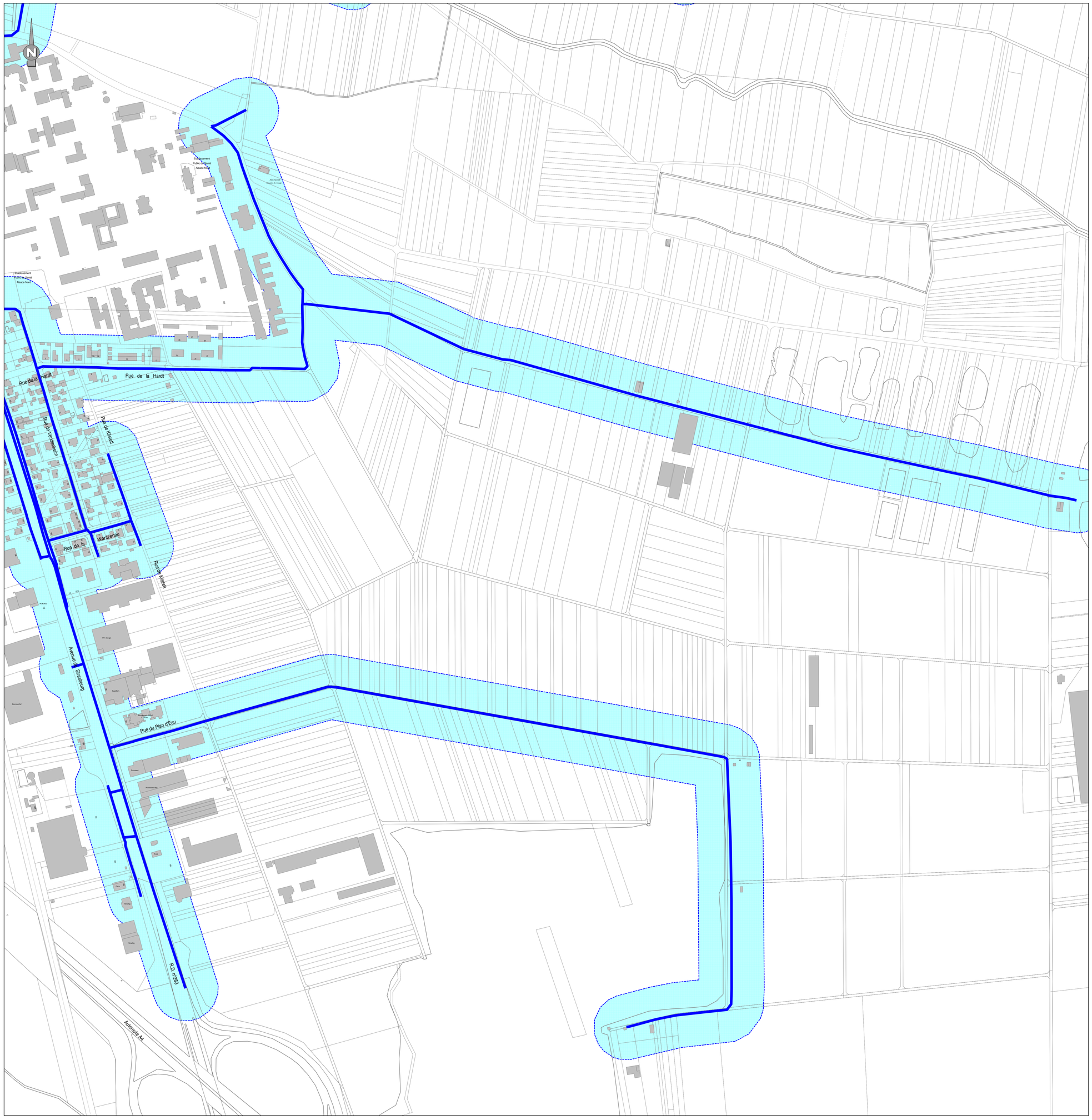
Reproduction soumise à l'autorisation préalable du SDEA
SCAN25 - IGN Paris - Reproduction Interdite - Licence n°9278