

# 7. AUTRES ANNEXES

## 7.2. Zones d'aménagement concerté

### DOSSIER APPROUVE

Vu pour être annexé à la délibération du 11/12/2025

A Haguenau

Le 11/12/2025



Le Vice-Président

Jean-Lucien NETZER







**Communauté de Communes de la Région  
de Brumath**

## **PLATE-FORME DEPARTEMENTALE D'ACTIVITES DE LA REGION DU BRUMATH**



### **DOSSIER DE CREATION DE LA ZONE D'AMENAGEMENT CONCERTÉ**

#### **3. Plan de périmètre**

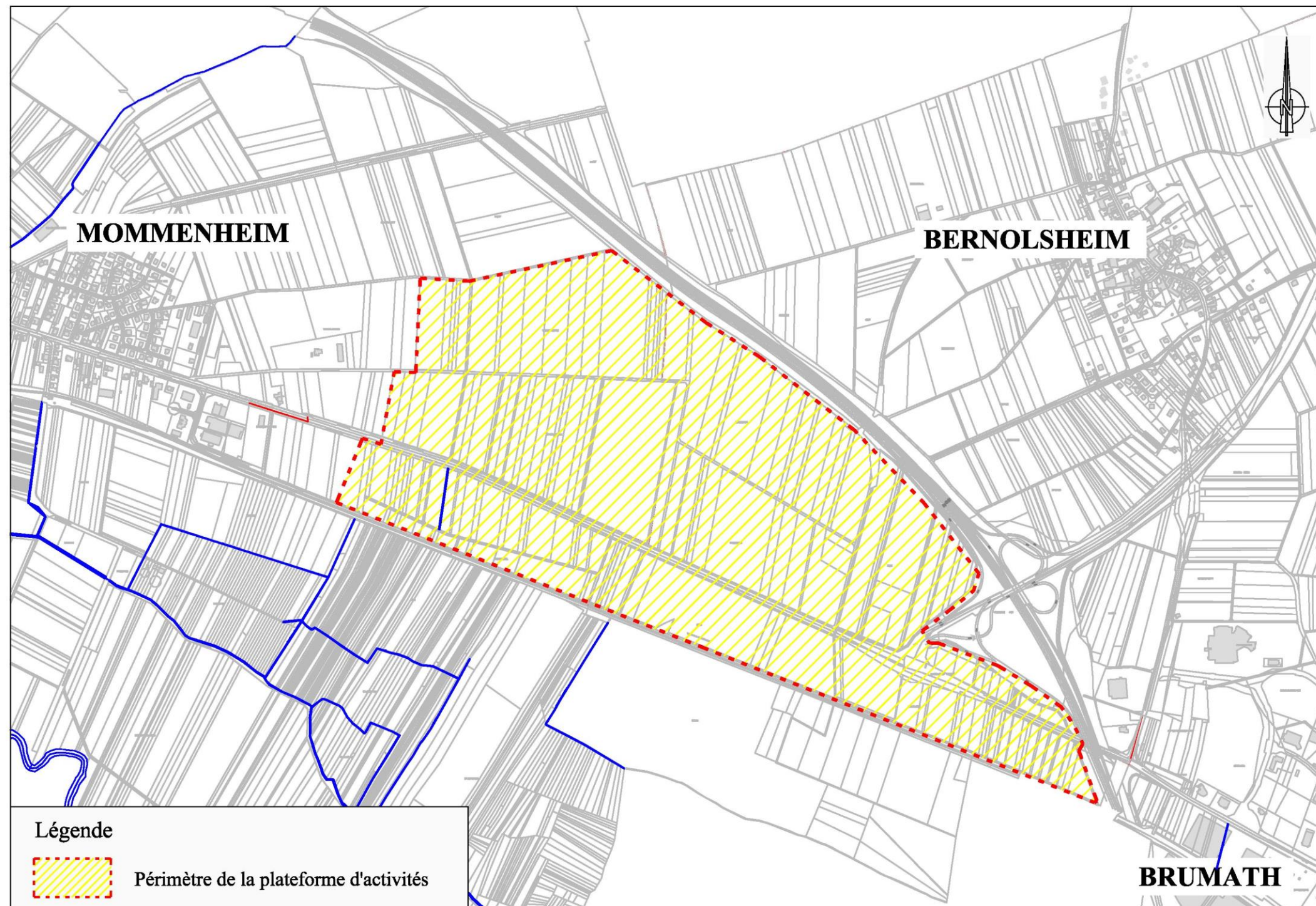


**Décembre 2007**



## Plan périmétral

La carte ci-après définit le périmètre de la ZAC de Brumath

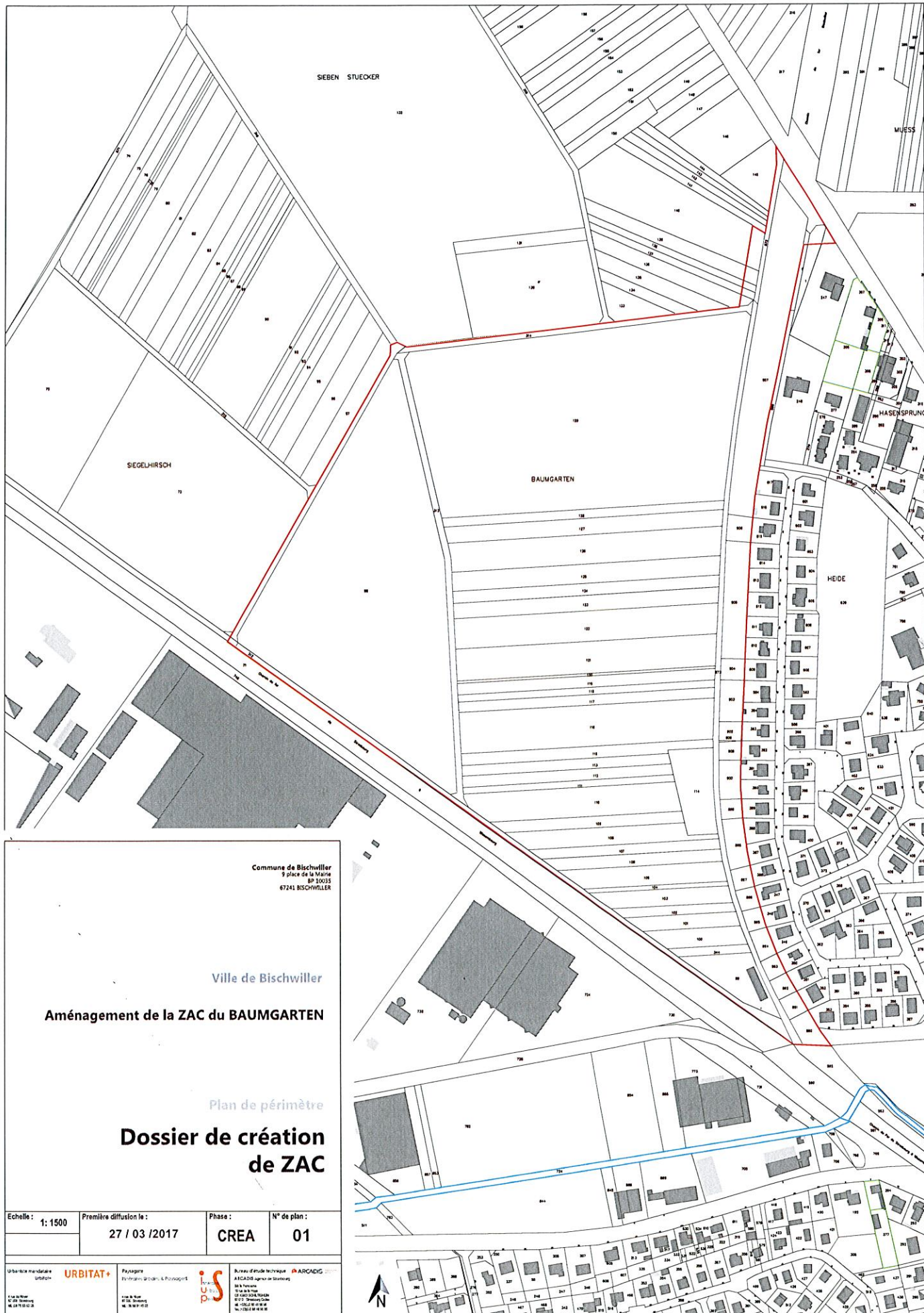




## Plan de Périmètre de la ZAC du Baumgarten







Commune de Bischwiller  
9 place de la Mairie  
BP 10035  
67241 BISCHWILLER

Ville de Bischwiller

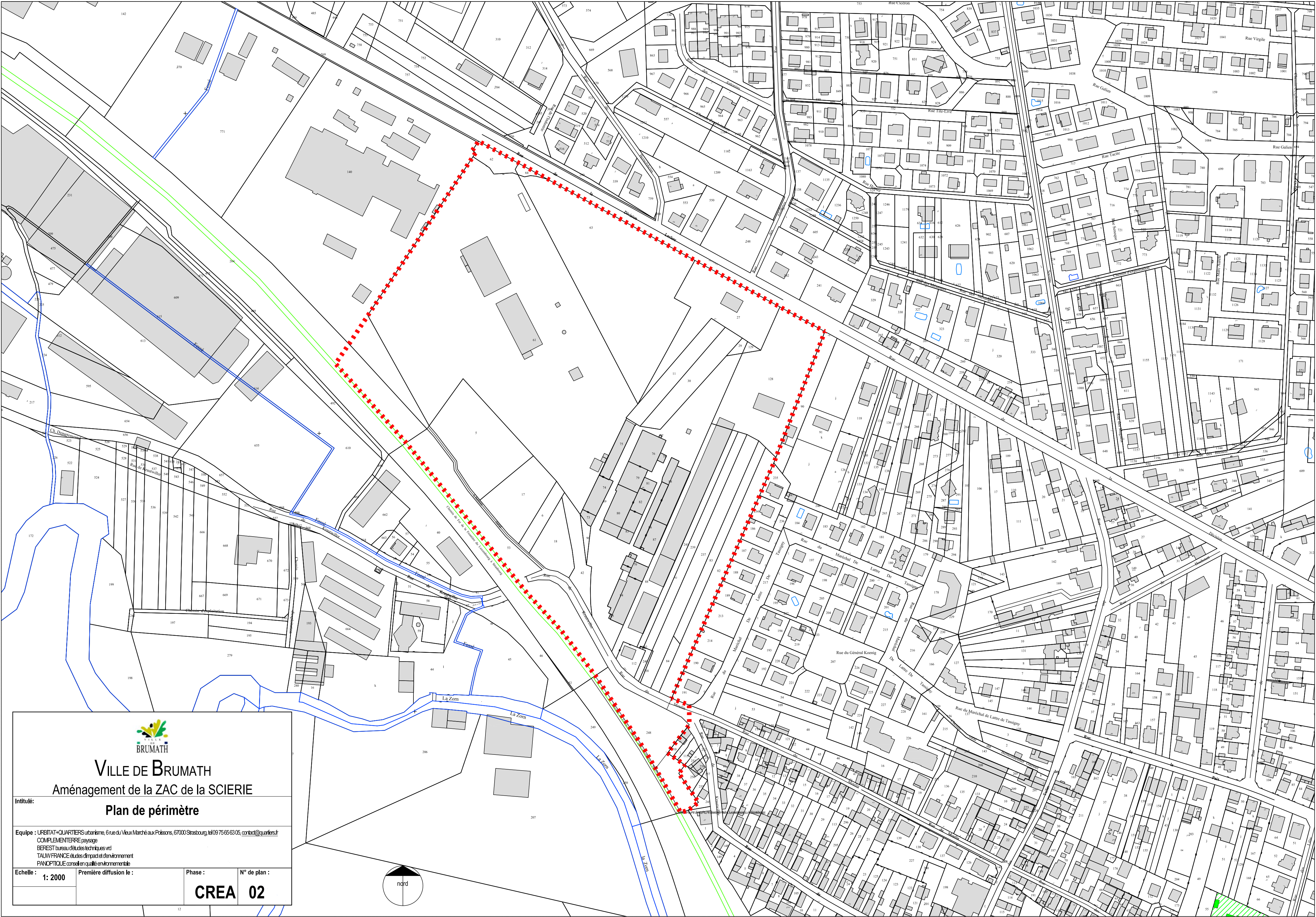
## Aménagement de la ZAC du BAUMGARTEN

Plan de périmètre

# Dossier de création de ZAC

Echelle : 1: 1500	Première diffusion le : 27 / 03 / 2017	Phase : CREA	N° de plan : 01
Urbanisme mandataire URBITAT+	Paysage Bâtiments, Grands, & Paysage i s URBITAT+	Bureau d'étude technique ARCADIS ARCADIS agence de Strasbourg 10 rue de la République 67000 STRASBOURG 03 88 31 10 00 www.arcadis.fr	





VILLE DE BRUMATH  
Aménagement de la ZAC de la SCIERIE

Intitulé:  
**Plan de périmètre**

Equipe : URBITAT+QUARTIERS urbanisme, 6 rue du Vieux Marché aux Poissons, 67000 Strasbourg, tel 09 75 65 63 05, [contact@quartiers.fr](mailto:contact@quartiers.fr)  
COMPLEMENTERRE paysage  
BEREST bureau d'études techniques vtd  
TAUUN FRANCE études d'impact et d'environnement  
PANOPTIQUE conseil en qualité environnementale

Echelle : <b>1: 2000</b>	Première diffusion le :	Phase :	N° de plan : <b>CREA 02</b>
-----------------------------	-------------------------	---------	--------------------------------

